

**UCHWAŁA NR XXXIV/247/2021  
RADY GMINY KAWĘCZYN**

z dnia 26 maja 2021 r.

**w sprawie określenia wstępnej lokalizacji przystanków komunikacyjnych przy drogach gminnych na terenie Gminy Kawęczyn**

Na podstawie art. 18 ust. 2 pkt 15 ustawy z dnia 8 marca 1990 r. o samorządzie gminnym (tekst jednolity Dz. U. z 2020 r. poz. 713, 1378. ) oraz art. 20f ustawy z dnia 21 marca 1985 r. o drogach publicznych (Dz. U. z 2020 r. poz. 470 ze zmianami) Rada Gminy Kawęczyn uchwala, co następuje:

**§ 1. 1.** Dla zaspokojenia potrzeb mieszkańców Gminy Kawęczyn wskazuje się wstępne lokalizacje przystanków komunikacyjnych przy drogach gminnych, według załącznika nr 1 do niniejszej uchwały.

2. Wstępne lokalizacje nowych przystanków komunikacyjnych wskazano na załącznikach graficznych stanowiących załączniki nr 2,3,4,5 do niniejszej uchwały.

**§ 2.** Wykonanie uchwały powierza się Wójtowi Gminy Kawęczyn

**§ 3.** Uchwała wchodzi w życie z dniem podjęcia.

Przewodniczący Rady Gminy  
Kawęczyn

**Piotr Gebler**

Załącznik Nr 1 do uchwały Nr XXXIV/247/2021  
Rady Gminy Kawęczyn  
z dnia 26 maja 2021 r.

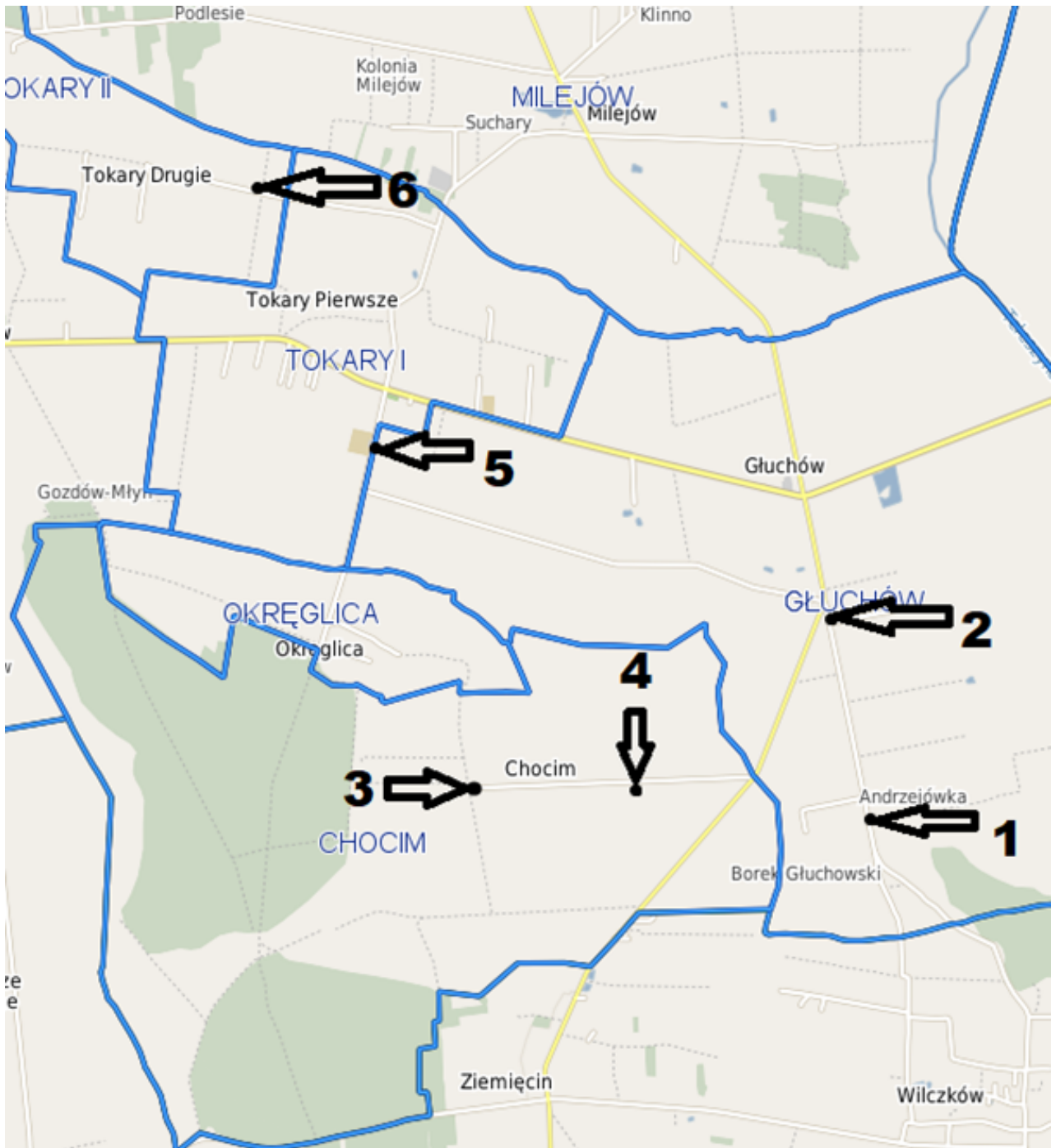
Lp.	Miejscowość	Lokalizacja przystanku	Strona	Nr dogi gminnej
1.	Głuchów	Znak przed skrzyżowaniem naprzeciwko posesji numer 89 (wiata przystankowa po stronie prawej)	Lewa	649537 P
2.	Głuchów	Znak za zjazdem z drogi powiatowej 50 m od kapliczki	Prawa	649537 P
2.	Głuchów	Znak na wysokości istniejącego znaku A-7 „ustąp pierwszeństwa”	Lewa	649537 P
3.	Chocim	Przed posesją numer 1, (skrzyżowanie z drogą gminną numer 649536P)	Lewa	649538 P
4.	Chocim	Znak przed posesją numer 25 (przy istniejącej wiacie sklepowej)	prawa	649538 P
5.	Tokary	Znak na wprost szkoły	Lewa	649536 P
6.	Tokary II	Znak przy istniejącej wiacie przystankowej	prawa	649535 P
7.	Milejów	Znak przy posesji numer 34b	Prawa	dr. wew.
8. a)	Milejów	Znak przy posesji numer 81	Prawa	649534 P
8. b)	Milejów	Znak przy posesji numer 88	Lewa	649534P
9.	Milejów	Znak przy drodze żwirowej (za rozwidleniem) po stronie zadrzewionego terenu	Prawa	649534 P
10.	Milejów	Przy kapliczce na skrzyżowaniu dróg do posesji numer 56	Lewa	649533 P
11.	Marcinów	Znak za istniejącą wiatą przystankową ( 10 m od figurki)	Lewa	646060 P
12.	Leśnictwo	Znak w obrębie posesji numer 44	Lewa, prawa	649525 P
13.	Leśnictwo	Znak przy posesji numer 1	Lewa, prawa	649525 P

14.	Leśnictwo	Znak w obrębie skrzyżowania przy posesji numer 42 – skrzyżowanie z drogą pow. Nr 4507P	Lewa, prawa	dr. wew
15.	Dzierżbotki	Znak przy istniejącej wiacie przystankowej – skrzyżowanie dróg gminnych	Lewa, prawa	649531P

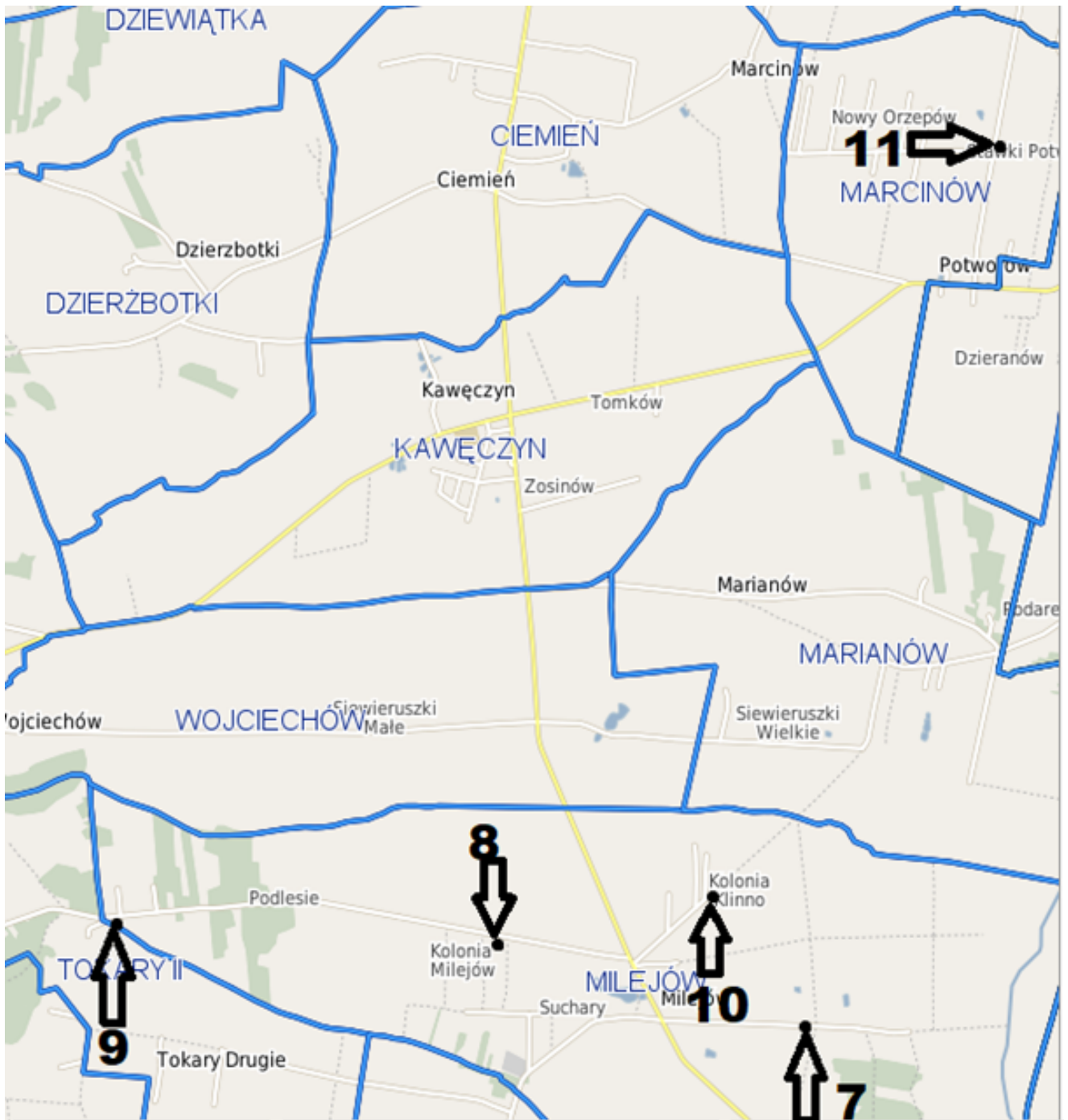
Załącznik Nr 2 do uchwały Nr XXXIV/247/2021  
Rady Gminy Kawęczyn  
z dnia 26 maja 2021 r.



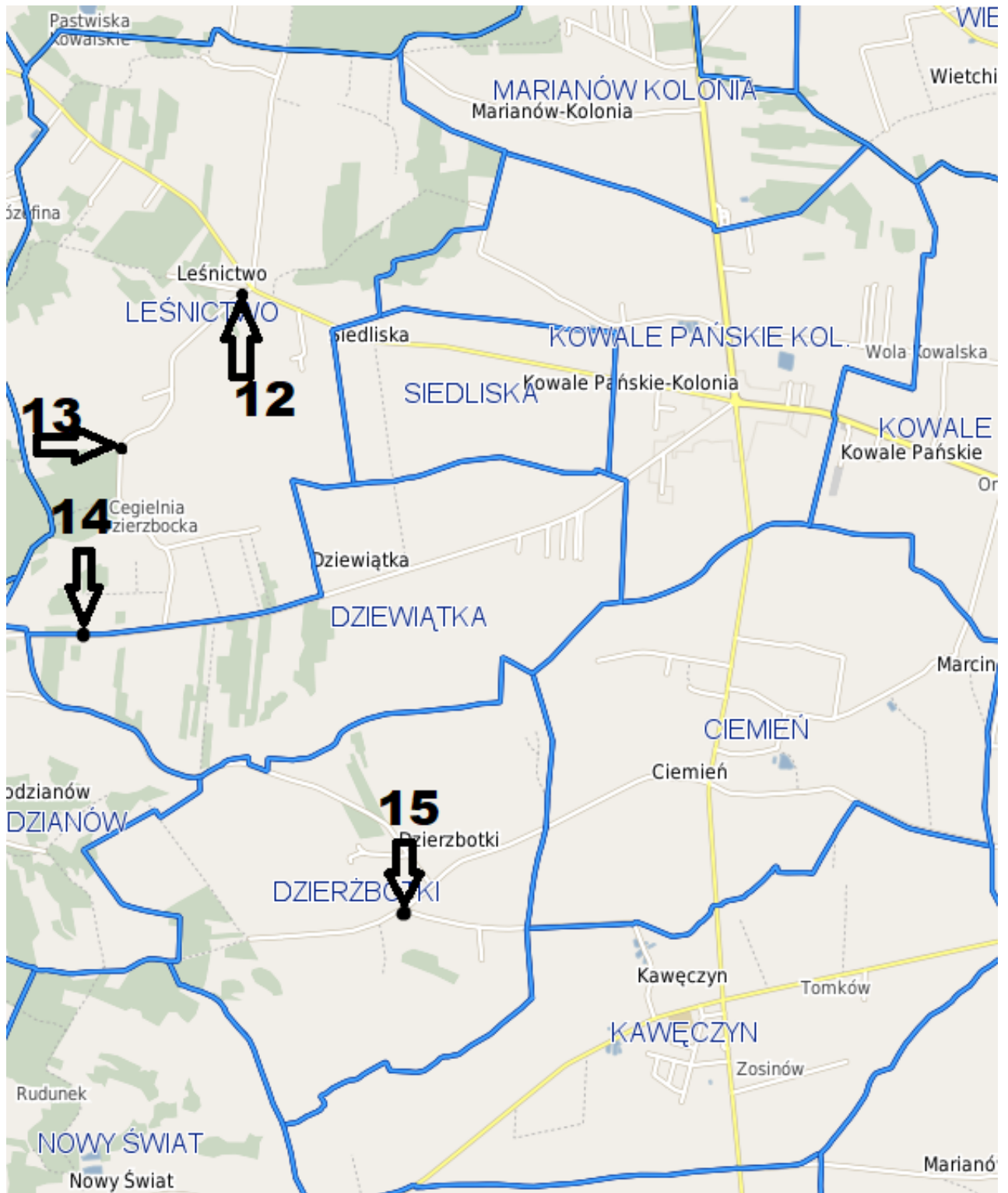
Załącznik Nr 3 do uchwały Nr XXXIV/247/2021  
Rady Gminy Kawęczyn  
z dnia 26 maja 2021 r.



Załącznik Nr 4 do uchwały Nr XXXIV/247/2021  
Rady Gminy Kawęczyn  
z dnia 26 maja 2021 r.



Załącznik Nr 5 do uchwały Nr XXXIV/247/2021  
Rady Gminy Kawęczyn  
z dnia 26 maja 2021 r.



**UZASADNIENIE**  
**DO UCHWAŁY NR XXXIV/247/2021**  
**RADY GMINY KAWĘCZYN**

z dnia 26 maja 2021 r.

**w sprawie określenia wstępnej lokalizacji przystanków komunikacyjnych przy drogach gminnych  
na terenie Gminy Kawęczyn**

W oparciu o art. 20f ustawy z dnia 21 marca 1985r. o drogach publicznych (Dz. U. z 2020 r. poz. 470, 471, 1087, 2338, z 2021 r. poz. 54, 720). Rada Gminy dla zaspokojenia potrzeb mieszkańców gminy Kawęczyn wskazuje w formie uchwały wstępne lokalizacje nowych przystanków komunikacyjnych. W pobliżu lokalizacji proponowanych przystanków mieszkają rodziny z dziećmi w wieku szkolnym, które codziennie korzystają z przystanku dojeżdżając do szkoły oraz mieszkańcy dojeżdżający autobusem do miejsca pracy. Względy bezpieczeństwa uczestników ruchu drogowego przemawiają za tym, aby droga z domu do przystanku była możliwie najkrótsza, a zarazem bezpieczna.

Powyższe propozycje lokalizacji zostały uzgodnione przez Komisję do spraw analizy organizacji i bezpieczeństwa ruchu na drogach powiatowych i gminnych w powiecie tureckim w dniu 02.11.2016r.

Wywołana uchwała stanowi podstawę opracowania projektu zmiany organizacji ruchu przez zarządcę tj. Gminę Kawęczyn, a podstawę do wprowadzenia zmian w życie na drogach gminnych jest zatwierdzenie tego projektu organizacji ruchu przez powiatowy organ zarządzający ruchem uwzględniając charakter drogi oraz warunki bezpieczeństwa ruchu drogowego.