

Projekt

z dnia 27 października 2021 r.

Zatwierdzony przez

**UCHWAŁA NR
RADY GMINY KAWĘCZYN**

z dnia 2021 r.

w sprawie zatwierdzenia Soleckiej Strategii Rozwoju Wsi Młodzianów na lata 2021-2026 przedstawionej przez Radę Solecką Sołectwa Młodzianów

Na podstawie art. 18 ust. 2 pkt. 6a ustawy z dnia 8 marca 1990 roku o samorządzie gminnym (tj. Dz. U. z 2021r., poz. 1372) Rada Gminy Kawęczyn uchwala co następuje:

§ 1. Zatwierdza się do realizacji Solecką Strategię Rozwoju Wsi Młodzianów na lata 2021-2026 przedstawioną przez Radę Solecką Sołectwa Młodzianów i przyjętą przez zebranie wiejskie, stanowiącą załącznik do niniejszej uchwały.

§ 2. Wykonanie uchwały powierza się Wójtowi Gminy Kawęczyn.

§ 3. Uchwała wchodzi w życie z dniem podjęcia.

Przewodniczący Rady Gminy
Kawęczyn

Piotr Gebler



Załącznik do uchwały Nr
Rady Gminy Kawęczyn
z dnia 2021 r.

SOŁECKA STRATEGIA ROZWOJU WSI MŁODZIANÓW

**w gminie Kawęczyn
na lata 2021-2026**

Dokument sporządzony przez przedstawicieli Grupy odnowy wsi:

**Krystyna Brzychcy, Katarzyna Kaczmarzyńska,
Marcin Piechota, Natalia Nagórska**

z udziałem moderatorów:

Marii Nowak i Aleksandry Brzęckiej

Październik 2021

SPIS TREŚCI

1. WPROWADZENIE	3
2. KARTA DIAGNOZY ZAAWANSOWANIA ODNOWY WSI	4
3. ANALIZA ZASOBÓW	9
4. ANALIZA SWOT	14
5. ANALIZA POTENCJAŁU ROZWOJOWEGO WSI	15
6. WIZJA WSI	17
7. PROGRAM DŁUGOTERMINOWY ODNOWY WSI	18
8. PROGRAM KRÓTKOTERMINOWY ODNOWY WSI na OKRES październik 2021 – październik 2023	20

1. WPROWADZENIE

Solecka Strategia Rozwoju jest efektem pracy mieszkańców Sołectwa Młodzianów, biorących udział w warsztatach realizowanych w ramach regionalnego programu Urzędu Marszałkowskiego Województwa Wielkopolskiego: „Wielkopolska Odnowa 2020+”. W ramach programu wspierane są oddolne inicjatywy sołeckie zarówno w zakresie poprawy infrastruktury społecznej, ale także poprawy szeroko rozumianej jakości życia.

Odnowa wsi nie jest możliwa bez zaangażowania mieszkańców, dobrej współpracy sołectwa z gminą i organizacjami pozarządowymi działającymi na jego terenie, odpowiedzialności społeczności lokalnej za wspólnotę oraz solidarnej pracy na rzecz sołectwa. Niezwykle istotna w procesie odnowy wsi jest także umiejętność zidentyfikowania i wykorzystania czynników rozwoju lokalnego, zarówno zasobów ludzkich, przyrodniczych, kulturowych, surowcowych i majątkowych, jak też czynników wyróżniających. Temu służy właśnie proces partycypacyjnego budowania strategii sołeckiej, która ma wyznaczyć metody postępowania zmierzające do poprawy warunków życia mieszkańców, ochrony dziedzictwa kulturowego wsi i zachowania jej tożsamości. Strategia jest drogą do wytyczonego celu, stanu jaki zamierza osiągnąć sołectwo w określonej perspektywie czasowej. Jej celem jest skoordynowanie działań, właściwe ich zaplanowanie i wykorzystanie potencjału rozwojowego sołectwa, jego specyfiki i niepowtarzalnych walorów, przy jednoczesnym zachowaniu tożsamości i wartości związanych z życiem na wsi.

W procesie pracy nad strategią zrealizowane zostały następujące zadania:

- przeprowadzono wizję lokalną celem poznania zasobów sołectwa i zapoznania z grupą odnowy wsi;
- dokonano analizy zasobów i ustalono cechy wyróżniające;
- przeprowadzono analizę SWOT sołectwa i analizę potencjału rozwojowego;
- sformułowano wizję hasłową i opisową wsi oraz opracowano listę kluczowych zadań do realizacji w horyzoncie: krótkoterminowym oraz długoterminowym.

2. KARTA DIAGNOZY ZAAWANSOWANIA ODNOWY WSI

wraz ze sprawozdaniem z wizji w terenie

Gmina: Kawęczyn

Sołectwo: Młodzianów

Liczba mieszkańców: 122

Faza odnowy	Zakres działań	*	Rozwój organizacyjny	*	Sterowanie rozwojem	*
	brak działań		istnieje tylko rada sołecka		brak planowania działań w wymiarze całej wsi	
	działania fragment. lub dotyczące wąskiej grupy		rozproszone działanie organizacji			
A Inicjalna	działania spontaniczne		zawiązana grupa odnowy wsi		opracowanie planu i programu odnowy dla całej wsi	
	porządkowanie wsi					
	projekty startowe (z programu krótkoterminowego)		podejmuje się kroki na rzecz skoordynowania działań organizacji we wsi	X	planowanie w krótkim horyzoncie czasowym	
	przekonywanie mieszkańców do idei odnowy wsi i integrowanie wokół pierwszych przedsięwzięć					

B Początkowa	różnorodne projekty (z programu długoterminowego) nastawione na usunięcie podstawowych barier i zaspokojenie głównych potrzeb	X	liczna grupa odnowy wsi (skupia przedstawicieli organizacji i instytucji)	X	systematyczne planowanie działań, (np. roczne plany rzeczowo-finansowe, kalendarze imprez)	X
			związane stowarzyszenie na rzecz rozwoju (odnowy) wsi		wykorzystywanie gminnych instrumentów wsparcia	X
	pobudzenie mieszkańców do odnowy własnych posesji	X	skoordynowane działanie organizacji obecnych we wsi		proste instrumenty komunikacji wewnętrznej	X
C Zaawansowana	projekty jakościowo zmieniające kluczowe obszary życia oraz kształtujące strukturę wsi		„koalicja” organizacji i instytucji na rzecz odnowy wsi		projektowanie działań (projekty)	
					pozyskiwanie środków zewnętrznych	
	projekty wyróżniające wieś, kształtuje się centrum wiejskie		liczne stowarzyszenie odnowy wsi		systematyczne planowanie rozwoju (aktualizowanie planu i programu odnowy wsi)	
	powszechne zaangażowanie mieszkańców w projekty publiczne		animacja aktywności poszczególnych grup mieszkańców		rozwinięta komunikacja wewnętrzna	
					promocja wsi	
powszechna odnowa prywatnych posesji						

D Całościowa	lokalnie oraz regionalnie powiązane ze sobą projekty wywołujące efekt synergiczny (nacisk na tworzenie miejsc pracy)		stowarzyszenie odnowy wsi instytucją rozwoju lokalnego (Centrum Aktywności Lokalnej)		kompleksowe i szczegółowe planowanie przestrzenne	
	ukształtowane „centrum wiejskie”		rozwój wsi oparty na aktywności kluczowych grup mieszkańców (rolników, przedsiębiorców, młodzieży, kobiet) i stowarzyszeń		powszechny udział grup mieszkańców w strategicznym planowaniu rozwoju	
	świadome kształtowanie czynników rozwoju (np. wykorzystania odnawialnych energii)			rozwinięta promocja oraz komunikacja z otoczeniem		
	projekty kreujące „wieś tematyczną”			instrumenty wsparcia działań prywatnych		
	dostosowanie projektów prywatnych do programu odnowy wsi					

Wstaw X gdy spełnia warunek

Sprawozdanie z wizji w terenie

Wizję lokalną przeprowadzono w sołectwie Młodzianów w dniu: 01.10.2021r.

Uczestnicy: Krystyna Brzychcy

Młodzianów to wieś położona w województwie wielkopolskim, w powiecie tureckim, w gminie Kawęczyn. Znajduje się około 5 km w kierunku północno-zachodnim od Kawęczyna.

Wieś typowo rolnicza, położona wśród pól i lasów. Na terenie miejscowości, w budynku bylej szkoły, działa Środowiskowy Dom Samopomocy prowadzony przez Gminę Kawęczyn.

W Młodzianowie znajdują się dwie kapliczki zbudowane w okresie międzywojennym oraz jedna większa powstała po II wojnie światowej. Na terenie wsi znajduje się również cmentarz Żydowski (kirchol) spoczywają na nim Żydzi zamordowani przez hitlerowców. Obecnie rośnie tu las i znajduje się pomnik ku czci ofiar getta „Czachulec”.

W miejscowości działa Sołtys i Rada Sołecka oraz Koło Gospodyń Wiejskich zarejestrowane w ARiMR, brak jest innych organizacji pozarządowych. Na infrastrukturę publiczną sołectwa składa się świetlica wiejska wraz z przyległym pomieszczeniem oraz niezagospodarowany jeszcze teren przy świetlicy. Wieś charakteryzuje się niedostateczną infrastrukturą drogową.

Z przeprowadzonej wizji w terenie sporządzono dokumentację fotograficzną.

Data: 01.10.2021

Sporządziły: Maria Nowak i Aleksandra Brzęcka

Zdjęcia



3. ANALIZA ZASOBÓW

Celem analizy zasobów jest określenie posiadanych zasobów zarówno ludzkich, przyrodniczych, kulturowych, surowcowych i majątkowych, jak też czynników wyróżniających, które można obecnie, bądź w przyszłości wykorzystać w realizacji przedsięwzięć zmierzających do odnowy wsi.

ANALIZA ZASOBÓW – część I					
RODZAJ ZASOBU*		Opis (nazwanie) zasobu jakim wieś dysponuje	Znaczenie zasobu (odpowiednio wstaw X)		
			MAŁE	DUŻE	WYRÓŻNIAJĄCE
PRZYRODNICZY	walory krajobrazu, rzeźby terenu	Krajobraz wiejski, teren równinno-pagórkowaty		X	
	stan środowiska	Środowisk czyste		X	
	walory klimatu	Klimat umiarkowany		X	
	walory szaty roślinnej	Większość obszarów leśnych		X	
	cenne przyrodniczo obszary lub obiekty	Lasy mieszane			X
	świat zwierzęcy (ostoje, siedliska)	Żurawie	X		
	wody powierzchniowe (cieki, rzeki, stawy)	Stawy prywatne			X
	wody podziemne				
	gleby	Gleby klasy IV-VI		X	
	kopaliny				

	walory geotechniczne				
KULTUROWY	walory architektury				
	walory przestrzeni wiejskiej publicznej	Świetlica wiejska, teren przy świetlicy, Środowiskowy Dom Samopomocy		X	
	walory przestrzeni wiejskiej prywatnej	Wieś z zabudową rozproszoną, odnowione zabudowania		X	
	zabytki i pamiątki historyczne	Cmentarz żydowski, kapliczki przydrożne			X
	osobliwości kulturowe	Odwiedzanie cmentarza przez rodziny żydowskie	X		
	miejsca, osoby i przedmioty kultu	Kapliczki przydrożne		X	
	święta, odpusty, pielgrzymki				
	tradycje, obrzędy, gwara				
	legendy, podania i fakty historyczne	Getto żydowskie		X	
	przekazy literackie	Publikacja „Młodzianów we wspomnieniach”			X
	ważne postacie i przekazy historyczne				
	specyficzne nazwy	Bielawki, Cegielnia Dzierzbocka		X	
	specyficzne potrawy	Kluski żelazne	X		
	dawne zawody	Wikliniarz, dekarz dachów słomianych			X
	zespoły artystyczne, twórcy				
OBIEKTY I TERENY	działki pod zabudowę mieszkaniową	Prywatne	X		
	działki pod domy letniskowe				
	działki pod zakłady usługowe i przemysł				
	pustostany mieszkaniowe	Trzy pustostany	X		
	pustostany przemysłowe				
tradycyjne nieużytkowane obiekty gospodarskie					

	(stodoly, spichlerze, kuźnie, młyny, itp.)				
INFRASTRUKTURA SPOŁECZNA	placze publicznych spotkań, festynów	Plac przy świetlicy wiejskiej		X	
	sale spotkań, świetlice, kluby	Świetlica wiejska		X	
	miejsca uprawiania sportu	Sala w świetlicy		X	
	miejsca rekreacji	Tereny przy świetlicy i mała siłownia	X		
	ścieżki rowerowe, szlaki turystyczne	Szlak konny „Przygoda w siodle”			X
	szkoły				
	przedszkola				
	biblioteki				
	placówki opieki społecznej	Środowiskowy Dom Samopomocy	X		
	placówki służby zdrowia				
INFRASTRUKTURA TECHNICZNA	wodociąg, kanalizacja	Sieć wodociągowa	X		
	drogi (nawierzchnia, oznakowanie, oświetlenie)	Drogi częściowo asfaltowe, większość tłuczniowych i gruntowych, oświetlenie częściowe		X	
	chodniki, parkingi				
	sieć telefoniczna i dostępność Internetu	Sieć telefoniczna i internetowa słabo dostępna		X	
	telefon komórkowa	Słabo dodostępna		X	
	Internet szerokopasmowy				
	transport publiczny: a) kolej (przystanki) b) autobus (przystanki)	a) b) przystanek szkolny		X	
	inne	Terapia poprzez kontakt z wyrobami pochodzenia pszczelego			X
GOSPODARKA, ROLNICTWO	miejsca pracy (gdzie, ile?)	Gospodarstwa rolne		X	
	znane firmy produkcyjne i zakłady usługowe i ich produkty				
	gastronomia				

	miejsca noclegowe				
	gospodarstwa rolne	Nieliczne gospodarstwa rolne		X	
	uprawy hodowle	Uprawy zbóż, drzewek owocowych i ozdobnych, hodowla bydła, trzody chlewnej, koni		X	
	możliwe do wykorzystania odpady produkcyjne				
	zasoby odnawialnych energii				
SRODKI FINANSOWE I POZYSKIWANIE FUNDUSZY	środki udostępniane przez gminę i/lub powiat	Fundusz Sołecki		X	
	środki wypracowywane	Praca mieszkańców , środki KGW		X	
MIESZKAŃCY (KAPITAŁ SPOŁECZNY I LUDZKI)	autorytety i znane postacie we wsi				
	krajanie znani w regionie, w kraju i zagranicą				
	osoby o specyficznej lub ważnej wiedzy i umiejętnościach, m.in. studenci	Studenci		X	
	przedsiębiorcy, sponsorzy				
	osoby z dostępem do Internetu i umiejętnościami informatycznych	Internet dostępny		X	
	pracownicy nauki				

	związki i stowarzyszenia	Klub Sportowy „Sparta”, Koło Gospodyń Wiejskich		X	
	kontakty zewnętrzne (np. z mediami)				
	współpraca zagraniczna i krajowa				
INFORMACJE DOSTĘPNE O WSI	publikatory, lokalna prasa	Kawęczyniak		X	
	książki, przewodniki	„Młodzianów we wspomnieniach”, „Mała architektura sakralna w gminie Kawęczyn. Krzyże i kapliczki przydrożne”			X
	strony www	Strona www. Urzędu Gminy	X		

Zasoby – wszelkie elementy materialne i niematerialne wsi i związanego z nią obszaru, które mogą być wykorzystane obecnie bądź w przyszłości w realizacji publicznych bądź prywatnych przedsięwzięć odnowy wsi. Zwrócić uwagę na elementy specyficzne i rzadkie (wyróżniające wieś).

Opracowanie: Ryszard Wilczyński

4. ANALIZA SWOT

<p style="text-align: center;">SILNE STRONY (atuty wewnętrzne)</p>	<p style="text-align: center;">SŁABE STRONY (słabości wewnętrzne)</p>
<ol style="list-style-type: none"> 1. Zintegrowana społeczność lokalna. 2. Zwodociągowana wieś. 3. Świetlica wiejska. 4. Teren przy świetlicy. 5. Mała siłownia. 6. Dużo lasów – świeże powietrze. 7. Szlak rowerowy i konny. 8. Cmentarz żydowski. 9. Legenda wiejska – getto żydowskie. 10. Środowiskowy Dom Samopomocy. 11. Ciekawy krajobraz. 12. Kultywowanie tradycji przez mieszkańców. 13. Ogrodzony teren przy świetlicy. 14. Wyposażenie świetlicy. 15. Fundusz sołecki. 16. Dobra współpraca z samorządem gminnym. 17. Wydana publikacja „Młodzianów we wspomnieniach”. 	<ol style="list-style-type: none"> 1. Niż demograficzny. 2. Mała ilość dróg utwardzonych. 3. Niedostateczne oświetlenie wsi. 4. Nie ma miejsca rekreacji dla dzieci – placu zabaw. 5. Nie ma chodników na terenie wsi. 6. Słaby zasięg Internetu i telefonii komórkowej. 7. Na terenie wsi dużo kotłowni węglowych. 8. Niedostateczna ilość oczyszczalni przydomowych. 9. Niedostępna sieć światłowodowa.

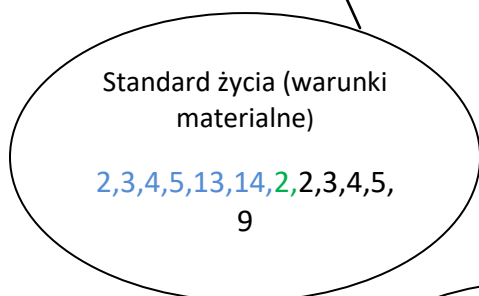
<p style="text-align: center;">SZANSE (okazje zewnętrzne płynące z otoczenia)</p>	<p style="text-align: center;">ZAGROŻENIA (zagrożenia płynące z otoczenia)</p>
<ol style="list-style-type: none"> 1. Fundusze unijne. 2. Rozbudowa sieci światłowodowej. 3. Rozwój agroturystyki. 4. Ogólnopolskie programy wspierające budowę odnawialnych źródeł energii. 5. Możliwość uczestniczenia w programach i szkoleniach organizowanych m.in. przez Urząd Marszałkowski. 6. Tendencja do osiedlania się na terenach wiejskich. 	<ol style="list-style-type: none"> 1. Pandemia koronawirusa. 2. Migracje młodych ludzi do dużych miast. 3. Restrukturyzacja obszarów wiejskich – malejąca ilość gospodarstw rolnych. 4. Zmiany klimatyczne. 5. Ograniczone środki gminy w stosunku do potrzeb sołectw. 6. Zwiększający się ruch na drodze gminnej. 7. Możliwość zawieszenia funduszu sołeckiego. 8. Niestabilność przepisów prawnych.

5. ANALIZA POTENCJAŁU ROZWOJOWEGO WSI

silne strony	szanse
słabe strony	zagrożenia

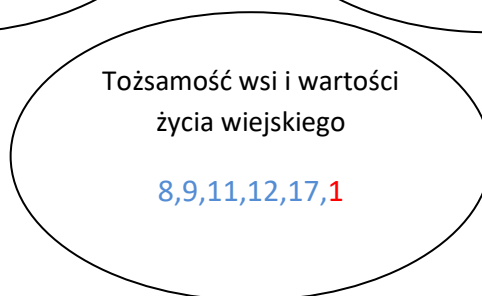
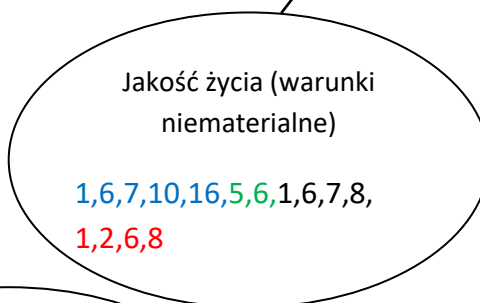
6	1
5	0

(+ / +)



5	2
4	4

(+ / -)

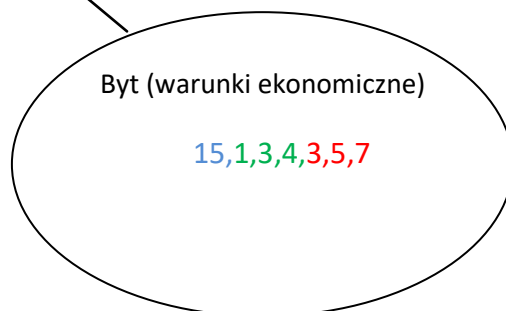


5	0
0	1

(+ / -)

1	3
0	3

(+ / =)



Standard życia: Silnych stron 6 i 1 szansa w zestawieniu ze słabymi stronami 5 i nie wykazanymi zagrożeniami wypadają w stosunku 7/5. Obszar wewnętrzny – stosunek 6/5. W sołectwie znajduje się wyposażona świetlica wiejska z małą siłownią i przyległym terenem, część dróg asfaltowych, wieś zwodociągowana. Problemem jest niezagospodarowany teren przy świetlicy, większość dróg nieutwardzona, mało lamp drogowych, brak chodników i instalacji światłowodowej.

Jakość życia: Obszar wewnętrzny w stosunku 5/4, a zewnętrzny 2/4. Silne strony wraz z szansami w zestawieniu ze słabymi stronami i zagrożeniami pozostają w stosunku 7/8. Silną stroną jest zintegrowana społeczność, walory przyrodnicze, szlak konno-rowerowy, Środowiskowy Dom Samopomocy oraz dobra współpraca z samorządem gminnym. Słabą stroną obszaru jest niż demograficzny, słaby zasięg telefonii komórkowej i internetu, dużo kotłowni węglowych, a mało instalacji fotowoltaicznych. Szansą są szkolenia organizowane przez różne instytucje oraz tendencja do osiedlania się na terenach wiejskich. Zagrożeniem jest występująca pandemia koronawirusa, migracje młodych ludzi do dużych miast, zwiększający się ruch na drodze gminnej oraz niestabilność prawa.

Tożsamość wsi, wartości życia wiejskiego: Obszar wewnętrzny kształtuje się w stosunku 5/0, obszar zewnętrzny 0/1. Stosunek silnych stron wraz z szansami w zestawieniu ze słabymi stronami i zagrożeniami, kształtuje się więc - 5/1. Obszar charakteryzuje się malowniczym krajobrazem, kultywowaniem tradycji przez mieszkańców, cmentarzem żydowskim, legendy na temat getta oraz wydaną publikacją „Młodzianów we wspomnieniach. Zagrożeniem są zmiany klimatyczne.

Byt: Czynniki wewnętrzne na plus – stosunek 1/0, czynniki zewnętrzne w stosunku 3/3. Silne strony wraz z szansami w zestawieniu ze słabymi stronami i zagrożeniami pozostają w stosunku 4/3.

Silną stroną sołectwa jest fundusz sołecki. Szansą są fundusze unijne oraz rozwój energetyki na bazie odnawialnych źródeł energii oraz rozwój agroturystyki, która może stanowić dodatkowe źródło dochodu dla mieszkańców. Natomiast zagrożeniem jest restrukturyzacja obszarów wiejskich (malejąca liczba gospodarstw), ograniczone środki gminy w stosunku do potrzeb sołectw oraz możliwość zawieszenia funduszu sołeckiego.

6. WIZJA WSI

„Młodzianów - życie kulturalne bardzo rozwijają, o tradycjach przodków zawsze pamiętają”

Młodzianów to urokliwa wieś położona wśród lasów, w której kultywowane są lokalne tradycje i obrzędy.

Zgrani i dobrze zorganizowani mieszkańcy przemierzają się po nowych, utwardzonych i oświetlonych drogach i chodnikach, a swoje pasje realizują w odnowionej i doposażonej świetlicy wiejskiej.

Dzieci i młodzież spotykają się na zagospodarowanym terenie przy świetlicy, a dorośli uczestniczą w szkoleniach i spotkaniach integracyjnych.

Piękny krajobraz, czyste powietrze oraz rozwinięta infrastruktura przyciągają turystów oraz nowych mieszkańców.

7. PROGRAM DŁUGOTERMINOWY ODNOWY WSI

Wizja wsi: Młodzianów - życie kulturalne bardzo rozwijają, o tradycjach przodków zawsze pamiętają.

I. Plan rozwoju			II. Program rozwoju
1. CELE Co trzeba osiągnąć by urzeczywistnić wizję naszej wsi?	2. Co nam pomoże osiągnąć cele? (zasoby, silne strony, szanse)	3. Co nam może przeszkodzić? (słabe strony, zagrożenia)	Projekty, przedsięwzięcia jakie wykonamy?
	ZASOBY których użyjemy ATUTY silne strony i szanse jakie wykorzystamy	BARIERY Słabe strony jakie wyeliminujemy Zagrożenia jakich unikniemy	
A. TOŻSAMOŚĆ WSI I WARTOŚCI ŻYCIA WIEJSKIEGO			
1. Kultywowanie tradycji i obrzędów	<ul style="list-style-type: none"> - kultywowanie tradycji przez mieszkańców - zintegrowana społeczność lokalna - świetlica wiejska - teren przy świetlicy - fundusz sołecki - współpraca z samorządem gminnym 	<ul style="list-style-type: none"> - pandemia koronawirusa - migracje młodych ludzi do dużych miast - ograniczone środki gminy w stosunku do potrzeb sołectw - możliwość zawieszenia funduszu sołeckiego 	<ol style="list-style-type: none"> 1. Wspólne pieczenie chleba. 2. Organizacja warsztatów rękodziela. 3. Plecenie wieńcy dożynkowych. 4. Przygotowanie tradycyjnych potraw na dożynki. 5. Wykonywanie palm wielkanocnych.
B. STANDARD ŻYCIA			
1. Zagospodarowanie terenu przy świetlicy. 2. Rozbudowa infrastruktury wiejskiej	<ul style="list-style-type: none"> - teren przy świetlicy - fundusze unijne - rozbudowa sieci światłowodowej - ogólnopolskie programy wspierające budowę odnawialnych źródeł energii - tendencja do osiedlania się na terenach wiejskich - fundusz sołecki - współpraca z samorządem gminnym 	<ul style="list-style-type: none"> - mała ilość dróg utwardzonych - niedostateczne oświetlenie wsi - nie ma miejsca rekreacji dla dzieci – placu zabaw - słaby zasięg Internetu i telefonii komórkowej - niedostateczna ilość oczyszczalni przydomowych - niedostępna sieć światłowodowa 	<ol style="list-style-type: none"> 1.1. Budowa placu zabaw. 1.2. Utworzenie miejsca rekreacji. 1.3. Budowa pieca chlebowego. 1.4. Nasadzenie drzew i krzewów. 2.1 Budowa instalacji światłowodowej. 2.2. Budowa oczyszczalni przydomowych. 2.3. Budowa dróg asfaltowych. 2.4. Dokończenie oświetlenia drogowego. 2.5. Budowa instalacji fotowoltaicznych.

C. JAKOŚĆ ŻYCIA

<p>1. Zagospodarowanie czasu wolnego mieszkańców.</p> <p>2. Dbalność o zdrowy styl życia</p>	<ul style="list-style-type: none"> - zintegrowana społeczność lokalna - świetlica wiejska - teren przy świetlicy - mała siłownia - dużo lasów – świeże powietrze - szlak rowerowy i konny - ogrodzony teren przy świetlicy - wyposażenie świetlicy - fundusz sołecki - dobra współpraca z samorządem gminnym - programy i szkolenia organizowane m.in. przez Urząd Marszałkowski 	<ul style="list-style-type: none"> - niż demograficzny - słaby zasięg Internetu i telefonii komórkowej - pandemia koronawirusa - migracje młodych ludzi do dużych miast - ograniczone środki gminy w stosunku do potrzeb sołectw - możliwość zawieszenia funduszu sołeckiego 	<p>1.1. Organizacja pikników integracyjnych.</p> <p>1.2. Organizacja szkolenia z zakresu florystyki.</p> <p>1.3. Organizacja wyjazdu studyjnego.</p> <p>1.4. Organizacja turnieju tenisa stołowego.</p> <p>1.5. Organizacja szkoleń z zakresu pielęgnacji roślin i terenów zielonych.</p> <p>2.1. Organizacja wykładów na temat zdrowego stylu życia.</p> <p>2.2. Organizacja warsztatów przygotowywania zdrowych potraw.</p> <p>2.3. Organizacja zajęć fitness.</p> <p>2.4. Organizacja rajdów rowerowych.</p>
--	---	--	---

D. BYT

<p>1. Promocja wsi.</p> <p>2. Zwiększenie przedsiębiorczości mieszkańców.</p>	<ul style="list-style-type: none"> - wydana publikacja „Młodzianów we wspomnieniach” - wyposażenie świetlicy - fundusz sołecki - dobra współpraca z samorządem gminnym - rozwój agroturystyki - programy i szkolenia organizowane m.in. przez Urząd Marszałkowski 	<ul style="list-style-type: none"> - słaby zasięg Internetu i telefonii komórkowej - niedostępna sieć światłowodowa - pandemia koronawirusa - migracje młodych ludzi do dużych miast - ograniczone środki gminy w stosunku do potrzeb sołectw - możliwość zawieszenia funduszu sołeckiego 	<p>1.1. Dodruk publikacji „Młodzianów we wspomnieniach”.</p> <p>1.2. Promowanie wsi poprzez udział w konkursach kulinarnych.</p> <p>2.1 Organizacja warsztatów z zakresu przedsiębiorczości.</p> <p>2.2. Organizacja warsztatów z zakładania i prowadzenia gospodarstw agroturystycznych.</p> <p>2.3. Organizacja szkoleń z zakresu pozyskiwania środków zewnętrznych.</p>
---	---	---	--

PROGRAM KRÓTKOTERMINOWY ODNOWY WSI na OKRES październik 2021 - październik 2023

Kluczowy problem	Odpowiedź	Propozycja projektu	Czy nas stać na realizację? (tak/nie)		Punktacja	Hierarchia
			Organizacyjnie	Finansowo		
Co nas najbardziej zintegruje?	Wspólne spotkania	Organizacja pikniku z okazji zakończenia lata	Tak	Tak	3	5
Na czy nam najbardziej zależy?	Miejscu spotkań dla dzieci	Budowa placu zabaw	Nie	Nie	15	1
Co nam najbardziej przeszkadza?	Niezagospodarow. teren przy świetlicy	Utworzenie miejsca rekreacji	Nie	Nie	12	2
Co najbardziej zmieni nasze życie?	Szybkie łącze internetowe	Budowa sieci światłowodowej	Nie	Nie	7	4
Co nam przyjdzie najłatwiej?	Promocja sołectwa	Dodruk publikacji „Młodzianów we wspomnieniach”	Tak	Nie	8	3
Na realizację jakiego projektu planujemy pozyskać środki zewnętrzne? Z jakich źródeł? (Maksymalnie 3 propozycje uszeregowane według ważności)	1. Budowa placu zabaw - UMWW/PROW 2. Utworzenie miejsca rekreacji – UMWW/UG 3. Dodruk publikacji „Młodzianów we wspomnieniach” - UMWW/UG					

**Podpisy przedstawicieli Grupy Odnowy Wsi
uczestniczących w przygotowaniu dokumentu:
Krystyna Brzychcy, Katarzyna Kaczmarzyńska,
Marcin Piechota, Natalia Nagórska**

Podpisy moderatorów odnowy wsi:

**Maria Nowak
Aleksandra Brzęcka**

UZASADNIENIE
DO UCHWAŁY NR
RADY GMINY KAWĘCZYN

z dnia 2021 r.

**w sprawie zatwierdzenia Sołeckiej Strategii Rozwoju Wsi Młodzianów na lata 2021-2026
przedstawionej przez Radę Sołecką Sołectwa Młodzianów**

W dniu 26 października 2021 r. odbyło się Zebranie Wiejskie Sołectwa Młodzianów, na którym zebrani mieszkańcy podjęli uchwałę w sprawie przyjęcia Sołeckiej Strategii Rozwoju Wsi Młodzianów na lata 2021-2026. Podjęta przez sołectwo inicjatywa ma na celu poprawę jakości życia mieszkańców, pobudzenie i uatrakcyjnienie miejscowości. Przygotowana Sołeczka Strategia Rozwoju ma przyczynić się do zaspokojenia potrzeb społecznych i kulturalnych mieszkańców wsi oraz promować obszary wiejskie poprzez wykorzystanie jej naturalnych atutów. Ponadto przyjęta strategia stanowi jeden z kroków do działań mających służyć pozyskaniu środków na rozwój społeczno-infrastrukturalny sołectwa.

Z uwagi na możliwość rozwoju sołectwa oraz możliwość aplikowania przez Gminę Kawęczyn o pomoc finansową w ramach różnych programów, podjęcie uchwały jest zasadne.