

**UCHWAŁA NR XLI/283/2021  
RADY GMINY KAWĘCZYN**

z dnia 29 listopada 2021 r.

**w sprawie zatwierdzenia Sołeckiej Strategii Rozwoju Wsi Marianów - Kolonia na lata 2022-2026  
przedstawionej przez Radę Sołecką Sołectwa Marianów - Kolonia**

Na podstawie art. 18 ust. 2 pkt. 6a ustawy z dnia 8 marca 1990 roku o samorządzie gminnym (tj. Dz. U. z 2021r., poz. 1372 ze zm.) Rada Gminy Kawęczyn uchwala co następuje:

**§ 1.** Zatwierdza się do realizacji Sołecką Strategię Rozwoju Wsi Marianów - Kolonia na lata 2022-2026 przedstawioną przez Radę Sołecką Sołectwa Marianów - Kolonia i przyjętą przez zebranie wiejskie, stanowiącą załącznik do niniejszej uchwały.

**§ 2.** Wykonanie uchwały powierza się Wójtowi Gminy Kawęczyn.

**§ 3.** Uchwała wchodzi w życie z dniem podjęcia.

Przewodniczący Rady Gminy  
Kawęczyn

**Piotr Gebler**



Załącznik do uchwały Nr XLI/283/2021  
Rady Gminy Kawęczyn  
z dnia 29 listopada 2021 r.

# **SOŁECKA STRATEGIA ROZWOJU WSI MARIANÓW-KOLONIA**

**w gminie Kawęczyn  
na lata 2022-2026**

Dokument sporządzony przez przedstawicieli Grupy odnowy wsi:  
**Sławomir Wincenciak, Katarzyna Poniedziałek, Bożena Kolenda,  
Karolina Kolenda, Monika Tylka**

z udziałem moderatorów:  
***Marii Nowak i Aleksandry Brzęckiej***

Październik 2021

## SPIS TREŚCI

1. WPROWADZENIE	3
2. KARTA DIAGNOZY ZAAWANSOWANIA ODNOWY WSI	4
3. ANALIZA ZASOBÓW	9
4. ANALIZA SWOT	14
5. ANALIZA POTENCJAŁU ROZWOJOWEGO WSI	15
6. WIZJA WSI	17
7. PROGRAM DŁUGOTERMINOWY ODNOWY WSI	18
8. PROGRAM KRÓTKOTERMINOWY ODNOWY WSI na OKRES październik 2021 – październik 2023	20

## 1. WPROWADZENIE

Solecka Strategia Rozwoju jest efektem pracy mieszkańców Sołectwa Marianów-Kolonia, biorących udział w warsztatach realizowanych w ramach regionalnego programu Urzędu Marszałkowskiego Województwa Wielkopolskiego: „Wielkopolska Odnowa 2020+”. W ramach programu wspierane są oddolne inicjatywy sołeckie zarówno w zakresie poprawy infrastruktury społecznej, ale także poprawy szeroko rozumianej jakości życia.

Odnowa wsi nie jest możliwa bez zaangażowania mieszkańców, dobrej współpracy sołectwa z gminą i organizacjami pozarządowymi działającymi na jego terenie, odpowiedzialności społeczności lokalnej za wspólnotę oraz solidarnej pracy na rzecz sołectwa. Niezwykle istotna w procesie odnowy wsi jest także umiejętność zidentyfikowania i wykorzystania czynników rozwoju lokalnego, zarówno zasobów ludzkich, przyrodniczych, kulturowych, surowcowych i majątkowych, jak też czynników wyróżniających. Temu służy właśnie proces partycypacyjnego budowania strategii sołeckiej, która ma wyznaczyć metody postępowania zmierzające do poprawy warunków życia mieszkańców, ochrony dziedzictwa kulturowego wsi i zachowania jej tożsamości. Strategia jest drogą do wytyczonego celu, stanu jaki zamierza osiągnąć sołectwo w określonej perspektywie czasowej. Jej celem jest skoordynowanie działań, właściwe ich zaplanowanie i wykorzystanie potencjału rozwojowego sołectwa, jego specyfiki i niepowtarzalnych walorów, przy jednoczesnym zachowaniu tożsamości i wartości związanych z życiem na wsi.

W procesie pracy nad strategią zrealizowane zostały następujące zadania:

- przeprowadzono wizję lokalną celem poznania zasobów sołectwa i zapoznania z grupą odnowy wsi;
- dokonano analizy zasobów i ustalono cechy wyróżniające;
- przeprowadzono analizę SWOT sołectwa i analizę potencjału rozwojowego;
- sformułowano wizję hasłową i opisową wsi oraz opracowano listę kluczowych zadań do realizacji w horyzoncie: krótkoterminowym oraz długoterminowym.

## 2. KARTA DIAGNOZY ZAAWANSOWANIA ODNOWY WSI wraz ze sprawozdaniem z wizji w terenie

Gmina: Kawęczyn

Sołectwo: Marianów-Kolonia

Liczba mieszkańców: 165

Faza odnowy	Zakres działań	*	Rozwój organizacyjny	*	Sterowanie rozwojem	*
	brak działań		istnieje tylko rada sołecka		brak planowania działań w wymiarze całej wsi	
	działania fragment. lub dotyczące wąskiej grupy		rozproszone działanie organizacji			
A Inicjalna	działania spontaniczne		zawiązana grupa odnowy wsi		opracowanie planu i programu odnowy dla całej wsi	
	porządkowanie wsi					
	projekty startowe (z programu krótkoterminowego)		podejmuje się kroki na rzecz skoordynowania działań organizacji we wsi	X	planowanie w krótkim horyzoncie czasowym	
	przekonywanie mieszkańców do idei odnowy wsi i integrowanie wokół pierwszych przedsięwzięć					

B Początkowa	różnorodne projekty (z programu długoterminowego) nastawione na usunięcie podstawowych barier i zaspokojenie głównych potrzeb	X	liczna grupa odnowy wsi (skupia przedstawicieli organizacji i instytucji)	X	systematyczne planowanie działań, (np. roczne plany rzeczowo-finansowe, kalendarze imprez)	X
			zawiązane stowarzyszenie na rzecz rozwoju (odnowy) wsi		wykorzystywanie gminnych instrumentów wsparcia	X
	pobudzenie mieszkańców do odnowy własnych posesji	X	skoordynowane działanie organizacji obecnych we wsi		proste instrumenty komunikacji wewnętrznej	X
C Zaawansowana	projekty jakościowo zmieniające kluczowe obszary życia oraz kształtujące strukturę wsi		„koalicja” organizacji i instytucji na rzecz odnowy wsi		projektowanie działań (projekty)	
					pozyskiwanie środków zewnętrznych	
	projekty wyróżniające wieś, kształtuje się centrum wiejskie		liczne stowarzyszenie odnowy wsi		systematyczne planowanie rozwoju (aktualizowanie planu i programu odnowy wsi)	
	powszechne zaangażowanie mieszkańców w projekty publiczne		animacja aktywności poszczególnych grup mieszkańców		rozwinięta komunikacja wewnętrzna	
					promocja wsi	
powszechna odnowa prywatnych posesji						

D Całościowa	lokalnie oraz regionalnie powiązane ze sobą projekty wywołujące efekt synergiczny (nacisk na tworzenie miejsc pracy)		stowarzyszenie odnowy wsi instytucją rozwoju lokalnego (Centrum Aktywności Lokalnej)		kompleksowe i szczegółowe planowanie przestrzenne	
	uksztaltowane „centrum wiejskie”		rozwój wsi oparty na aktywności kluczowych grup mieszkańców (rolników, przedsiębiorców, młodzieży, kobiet) i stowarzyszeń		powszechny udział grup mieszkańców w strategicznym planowaniu rozwoju	
	świadome kształtowanie czynników rozwoju (np. wykorzystania odnawialnych energii)			rozwinięta promocja oraz komunikacja z otoczeniem		
	projekty kreujące „wieś tematyczną”			instrumenty wsparcia działań prywatnych		
	dostosowanie projektów prywatnych do programu odnowy wsi					

Wstaw X gdy spełnia warunek

## Sprawozdanie z wizji w terenie

Wizję lokalną przeprowadzono w sołectwie Marianów-Kolonia w dniu: 01.10.2021r.

**Uczestnicy: Sławomir Wincenciak**

Marianów-Kolonia to wieś położona w województwie wielkopolskim, w powiecie tureckim, w gminie Kawęczyn. Znajduje się około 5 km w kierunku północnym od Kawęczyna.

W Marianowie-Kolonii znajduje się krzyż i cztery kapliczki. Krzyż został ufundowany przez Józefa Frejka w podziękowaniu lokalnej społeczności za wyrażenie zgody na polowanie w całej miejscowości, a żelazo, z którego został odlany pochodziło z szubienicy. W czasie II wojny światowej krzyż ukryto w stodole Michała Ciesielskiego, a po jej zakończeniu postawiono w dawnym miejscu. Obok dostawiono kapliczkę z figurą Matki Boskiej. Dwie małe kapliczki zostały umieszczone, zgodnie z tradycją, na pozostawionym drzewie po wyrębie lasu. Najnowsza, murowana kapliczka pochodzi z 2000 roku.

W miejscowości działa Soltys i Rada Sołecka oraz Koło Gospodyń Wiejskich zarejestrowane w ARiMR, brak jest innych organizacji pozarządowych. Na infrastrukturę publiczną sołectwa składa się niezagospodarowany jeszcze ogrodzony teren. Wieś charakteryzuje się niedostateczną infrastrukturą drogową.

Z przeprowadzonej wizji w terenie sporządzono dokumentację fotograficzną.

Data: 01.10.2021

Sporządziły: Maria Nowak i Aleksandra Brzęcka



Zdjęcia



### 3. ANALIZA ZASOBÓW

Celem analizy zasobów jest określenie posiadanych zasobów zarówno ludzkich, przyrodniczych, kulturowych, surowcowych i majątkowych, jak też czynników wyróżniających, które można obecnie, bądź w przyszłości wykorzystać w realizacji przedsięwzięć zmierzających do odnowy wsi.

ANALIZA ZASOBÓW – część I					
RODZAJ ZASOBU*		Opis (nazwanie) zasobu jakim wieś dysponuje	Znaczenie zasobu (odpowiednio wstaw X)		
			MAŁE	DUŻE	WYRÓŻNIAJĄCE
<b>PRZYRODNICZY</b>	walory krajobrazu, rzeźby terenu	Krajobraz wiejski, teren pagórkowaty	X		
	stan środowiska	Środowisk czyste		X	
	walory klimatu	Klimat umiarkowany	X		
	walory szaty roślinnej	Dziki bez, jarzębina, brzozy, konwalie	X		
	cenne przyrodniczo obszary lub obiekty	Sosna z kapliczką w lesie	X		
	świat zwierzęcy (ostoje, siedliska)	Sarny, lisy, dziki	X		
	wody powierzchniowe (cieki, rzeki, stawy)	Kanał łączący ze Strugą, staw prywatny	X		
	wody podziemne				
	gleby	Gleby klasy IV-VI	X		
	kopaliny				

	walory geotechniczne				
<b>KULTUROWY</b>	walory architektury				
	walory przestrzeni wiejskiej publicznej	Ogrodzony teren wiejski		X	
	walory przestrzeni wiejskiej prywatnej	Wieś z zabudową dość zwartą, zadbane posesje	X		
	zabytki i pamiątki historyczne	Krzyż, kapliczki przydrożne	X		
	osobliwości kulturowe				
	miejsca, osoby i przedmioty kultu	Krzyż, kapliczki przydrożne	X		
	święta, odpusty, pielgrzymki	Odpust parafialny	X		
	tradycje, obrzędy, gwara	Dekoracje ołtarzy na Boże Ciało, nabożeństwa majowe przy krzyżu, wyplatanie wieńca dożynkowego, święcenie potraw, pierzok, udział w konkursie „Tradycyjna kuchnia wielkanocna”		X	
	legendy, podania i fakty historyczne	Cmentarz choleryczny		X	
	przekazy literackie	I i II tom książki „Wspomnień blask”		X	
	ważne postacie i przekazy historyczne				
	specyficzne nazwy	Muchtów, Kozi Rynek	X		
	specyficzne potrawy	Szare kluski, czernina, worka, polewka, dziady	X		
	dawne zawody	Stolarz, kowal, szewc, cieśla, piekarz	X		
	zespoły artystyczne, twórcy	Grupa osób grających na instrumentach		X	
<b>OBIEKTY I TERENY</b>	działki pod zabudowę mieszkaniową	Prywatne		X	
	działki pod domy letniskowe				
	działki pod zakłady usługowe i przemysł	Dostępne		X	
	pustostany mieszkaniowe				

	pustostany przemysłowe				
	tradycyjne nieużytkowane obiekty gospodarskie (stodoły, spichlerze, kuźnie, młyny, itp.)	Stodoły	X		
INFRASTRUKTURA SPOŁECZNA	placze publicznych spotkań, festynów	Działka sołecka			X
	sale spotkań, świetlice, kluby				
	miejsca uprawiania sportu	Działka sołecka		X	
	miejsca rekreacji	Działka sołecka		X	
	ścieżki rowerowe, szlaki turystyczne	Ścieżka pieszo-rowerowa wzdłuż drogi krajowej		X	
	szkoły				
	przedszkola				
	biblioteki				
	placówki opieki społecznej				
	placówki służby zdrowia				
INFRASTRUKTURA TECHNICZNA	wodociąg, kanalizacja	Sieć wodociągowa		X	
	drogi (nawierzchnia, oznakowanie, oświetlenie)	Drogi asfaltowe stan dobry, oświetlenie i oznakowanie dobre		X	
	chodniki, parkingi				
	sieć telefoniczna i dostępność Internetu	Dostępna	X		
	telefon komórkowa	Dostępna	X		
	Internet szerokopasmowy				
	transport publiczny: a) kolej (przystanki) b) autobus (przystanki)	a) b) przystanek autobusowy			X
	inne				
GOSPODARKA , ROLNICTWO	miejsca pracy (gdzie, ile?)	Gospodarstwa rolne, dwie stacje paliw, zakłady usługowe: montaż bram i balustrad, kominiarski, stolarski		X	
	znane firmy produkcyjne i zakłady usługowe i ich				

	produkty				
	gastronomia				
	miejsca noclegowe				
	gospodarstwa rolne	Występują	X		
	uprawy hodowle	Uprawy zbóż, hodowla bydła i trzody chlewnej	X		
	możliwe do wykorzystania odpady produkcyjne				
	zasoby odnawialnych energii	Instalacje fotowoltaiczne	X		
<b>SRODKI FINANSOWE I POZYSKIWANIE FUNDUSZY</b>	środki udostępniane przez gminę i/lub powiat	Fundusz Sołecki		X	
	środki wypracowywane	Praca mieszkańców , środki KGW		X	
<b>MIESZKAŃCY ( KAPITAŁ SPOŁECZNY I LUDZKI)</b>	autorytety i znane postacie we wsi	Kombatanci	X		
	krajanie znani w regionie, w kraju i zagranicą				
	osoby o specyficznej lub ważnej wiedzy i umiejętnościach, m.in. studenci	Studenci, mieszkanka powołana do reprezentacji Polski do lat 15 w piłce nożnej			X
	przedsiębiorcy, sponsorzy				
	osoby z dostępem do Internetu i umiejętnościach informatycznych	Internet dostępny	X		

	pracownicy nauki				
	związki i stowarzyszenia	Koło Gospodyń Wiejskich	X		
	kontakty zewnętrzne (np. z mediami)				
	współpraca zagraniczna i krajowa				
INFORMACJE DOSTĘPNE O WSI	publikatory, lokalna prasa	Kawęczyniak	X		
	książki, przewodniki	Tom I i II „Wspomnień blask”, „Mała architektura sakralna w gminie Kawęczyn. Krzyże i kapliczki przydrożne”	X		
	strony www	Facebook „Marianów Kolonia”, portal „Nasza wioska”, strona www. Urzędu Gminy	X		

**Zasoby** – wszelkie elementy materialne i niematerialne wsi i związanego z nią obszaru, które mogą być wykorzystane obecnie  bądź w przyszłości w realizacji publicznych bądź prywatnych przedsięwzięć odnowy wsi. Zwrócić uwagę na elementy specyficzne i rzadkie (wyróżniające wieś).

*Opracowanie: Ryszard Wilczyński*

#### 4. ANALIZA SWOT

<p><b>SILNE STRONY</b> (atuty wewnętrzne)</p>	<p><b>SŁABE STRONY</b> (słabości wewnętrzne)</p>
<ol style="list-style-type: none"> <li>1. Uwarunkowania środowiskowe (krajobraz).</li> <li>2. Wysoki przyrost naturalny.</li> <li>3. Dużo młodych małżeństw.</li> <li>4. Przywiązanie do tradycji.</li> <li>5. Mieszkańcy zaangażowani w kultywowanie świąt religijnych, uroczystości gminnych i soleckich.</li> <li>6. Duża ilość terenów pod zabudowę mieszkaniową i inwestycyjną.</li> <li>7. Dobry stan dróg.</li> <li>8. Sołectwo w pełni zwodociągowane.</li> <li>9. Dobra współpraca między mieszkańcami.</li> <li>10. Działka sołecka.</li> <li>11. Wyodrębniona strefa inwestycyjna.</li> <li>12. Boisko na działce soleckiej.</li> <li>13. Koło Gospodyń Wiejskich.</li> <li>14. Profil sołectwa na facebook i portalu „Nasza wioska”.</li> <li>15. Ścieżka pieszo-rowerowa wzdłuż drogi krajowej.</li> <li>16. Fundusz sołecki.</li> </ol>	<ol style="list-style-type: none"> <li>1. W miejscowości nie ma kanalizacji.</li> <li>2. Mieszkańcy nie mają miejsca spotkań.</li> <li>3. Dzieci nie mają placu zabaw.</li> <li>4. Nie ma siłowni zewnętrznej.</li> <li>5. Nie ma chodników.</li> <li>6. Niska klasa ziemi.</li> <li>7. Brak przydomowych oczyszczalni ścieków.</li> <li>8. Niezagospodarowana działka sołecka (altana, ławki itp.).</li> <li>9. Działka sołecka nie jest uzbrojona m.in. brak instalacji fotowoltaicznej.</li> <li>10. Brak zespołów ludowych.</li> <li>11. Nie ma klubu sportowego.</li> <li>12. Wieś nie ma sponsorów.</li> </ol>

<p><b>SZANSE</b> (okazje zewnętrzne płynące z otoczenia)</p>	<p><b>ZAGROŻENIA</b> (zagrożenia płynące z otoczenia)</p>
<ol style="list-style-type: none"> <li>1. Możliwość pozyskiwania środków unijnych.</li> <li>2. Możliwość współpracy z LGD Turkowska Unia Rozwoju.</li> <li>3. Ustawa o finansowaniu KGW.</li> <li>4. Dostępność szkoleń z różnych dziedzin.</li> <li>5. Możliwość promocji wsi na uroczystościach lokalnych i wojewódzkich.</li> </ol>	<ol style="list-style-type: none"> <li>1. Zubożenie społeczeństwa.</li> <li>2. Bezrobocie.</li> <li>3. Likwidacja dużych zakładów pracy.</li> <li>4. Zmiany klimatyczne (zagrożenie suszą, powodzią, gradobiciem).</li> <li>5. Niskie ceny płodów rolnych.</li> <li>6. Pandemia koronawirusa.</li> <li>7. Narastająca inflacja.</li> </ol>

## 5. ANALIZA POTENCJAŁU ROZWOJOWEGO WSI

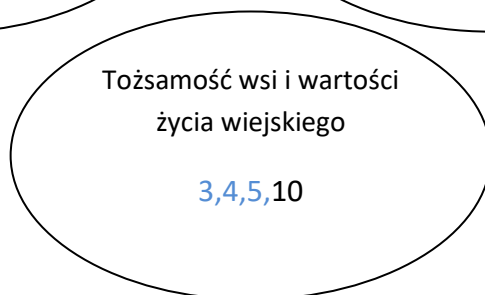
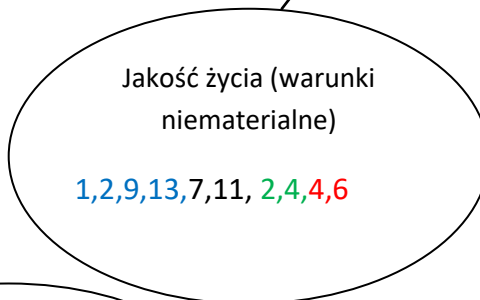
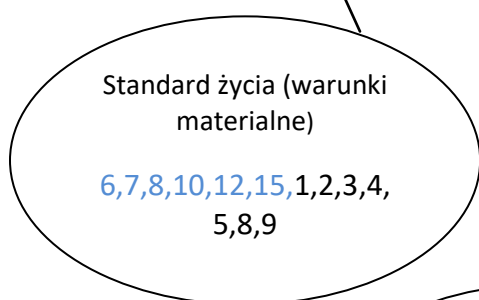
silne strony	szanse
słabe strony	zagrożenia

6	0
7	0

(-/=)

4	2
2	2

(+/=)

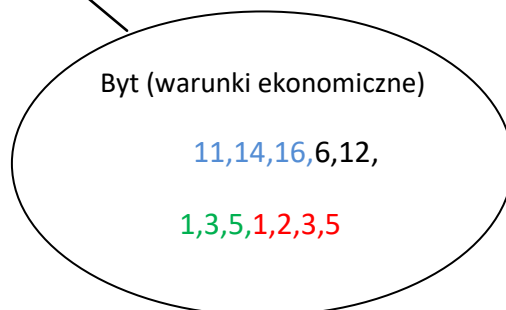


3	0
1	0

(+/=)

3	3
2	5

(+/-)





**Standard życia:** Silnych stron 6 i 0 szans w zestawieniu ze słabymi stronami 7 i nie wykazanymi zagrożeniami wypadają w stosunku 6/7. Obszar wewnętrzny – stosunek 6/7. W sołectwie znajduje się ogrodzona działka sołecka z boiskiem, duża ilość terenów pod zabudowę mieszkaniową i inwestycyjną, ścieżka pieszo-rowerowa wzdłuż drogi krajowej, dobry stan dróg, wieś zwodociągowana. Problemem jest niezagospodarowana i nieuzbrojona działka sołecka, brak miejsca spotkań, placu zabaw, siłowni, chodników, kanalizacji.

**Jakość życia:** Obszar wewnętrzny w stosunku 4/2, a zewnętrzny 2/2. Silne strony wraz z szansami w zestawieniu ze słabymi stronami i zagrożeniami pozostają w stosunku 6/4. Silną stroną są uwarunkowania środowiskowe, wysoki przyrost naturalny, dobra współpraca mieszkańców i funkcjonujące Koło Gospodyń Wiejskich. Słabą stroną obszaru jest brak klubu sportowego i oczyszczalni przydomowych. Szansą jest możliwość współpracy z LGD Turkowska Unia Rozwoju oraz dostępność szkoleń z różnych dziedzin. Zagrożeniem jest występująca pandemia koronawirusa oraz zmiany klimatyczne.

**Tożsamość wsi, wartości życia wiejskiego:** Obszar wewnętrzny kształtuje się w stosunku 3/1, obszar zewnętrzny 0/0. Stosunek silnych stron wraz z szansami w zestawieniu ze słabymi stronami i zagrożeniami, kształtuje się więc - 3/1. Obszar charakteryzuje się dużą ilością młodych małżeństw, przywiązaniem do tradycji oraz zaangażowaniem mieszkańców w kultywowanie świąt religijnych i uroczystości gminnych i sołeckich. Słabą stroną jest brak zespołów ludowych.

**Byt:** Czynniki wewnętrzne na plus – stosunek 3/2, czynniki zewnętrzne w stosunku 3/5. Silne strony wraz z szansami w zestawieniu ze słabymi stronami i zagrożeniami pozostają w stosunku 6/7.

Silną stroną sołectwa jest wyodrębniona strefa inwestycyjna, profil sołectwa na facebook oraz portalu „Nasza wioska”, a także fundusz sołecki. Słabą stroną jest niska klasa gleby i brak sponsorów. Szansą są fundusze unijne, ustawa o finansowaniu Kół Gospodyń Wiejskich oraz możliwość promocji wsi na uroczystościach lokalnych i wojewódzkich. Natomiast zagrożeniem jest zubożenie społeczeństwa, bezrobocie, likwidacja dużych zakładów pracy i niskie ceny płodów rolnych.

## 6. WIZJA WSI

### **„Marianów-Kolonia to wieś zgrana i zawsze zadbana”**

Marianów-Kolonia jest wsią w pełni wyposażoną w infrastrukturę techniczną. Na placu zabaw bawią się dzieci, a dorośli mieszkańcy spotykają się w altanie rekreacyjnej. W nowej, dobrze wyposażonej świetlicy organizowane są spotkania i uroczystości sołeckie.

Prężnie działa stowarzyszenie, które pozyskuje środki na rozwój sołectwa i współpracuje z LGD TUR.

Tradycją stało się organizowanie zawodów sportowych, maratonów i spacerów nordic walking.

Dzięki wyodrębnionej strefie inwestycyjnej i powstałym zakładom produkcyjnym i usługowym wszyscy mieszkańcy mają dobrą pracę.

Dla dzieci, młodzieży i dorosłych duże znaczenie ma dostęp do szybkiego Internetu.

## 7. PROGRAM DŁUGOTERMINOWY ODNOWY WSI

Wizja wsi: Marianów-Kolonia to wieś zgrana i zawsze zadbana.

I. Plan rozwoju			II. Program rozwoju
1. CELE Co trzeba osiągnąć by urzeczywistnić wizję naszej wsi?	2. Co nam pomoże osiągnąć cele? (zasoby, silne strony, szanse)	3. Co nam może przeszkodzić? (słabe strony, zagrożenia)	Projekty, przedsięwzięcia jakie wykonamy?
	<b>ZASOBY</b> których użyjemy <b>ATUTY</b> silne strony i szanse jakie wykorzystamy	<b>BARIERY</b> Słabe strony jakie wyeliminujemy Zagrożenia jakich unikniemy	
<b>A. TOŻSAMOŚĆ WSI I WARTOŚCI ŻYCIA WIEJSKIEGO</b>			
1. Kultywowanie tradycji i obrzędów	<ul style="list-style-type: none"> <li>- przywiązanie do tradycji</li> <li>- mieszkańcy zaangażowani w kultywowanie świąt religijnych, uroczystości gminnych i soleckich</li> <li>- Koło Gospodyń Wiejskich.</li> <li>- profil sołectwa na facebook i portalu</li> <li>- fundusz solecki</li> </ul>	<ul style="list-style-type: none"> <li>-mieszkańcy nie mają miejsca spotkań</li> <li>- niezagospodarowana i nieuzbrojona działka solecka (altana, ławki itp.)</li> <li>- pandemia koronawirusa</li> <li>- narastająca inflacja</li> </ul>	<ol style="list-style-type: none"> <li>1. Wyplatanie wieńcy dożynkowych.</li> <li>2. Ubieranie ołtarza na Boże Ciało.</li> <li>3. Obchody Świąt Narodowych.</li> <li>4. Udział w uroczystościach dożynkowych.</li> <li>5. Organizacja warsztatów Wielkanocnych i Bożonarodzeniowych.</li> </ol>
<b>B. STANDARD ŻYCIA</b>			
<ol style="list-style-type: none"> <li>1. Zagospodarowanie terenu soleckiego.</li> <li>2. Rozbudowa infrastruktury wiejskiej</li> </ol>	<ul style="list-style-type: none"> <li>- duża ilość terenów pod zabudowę mieszkaniową i inwestycyjną</li> <li>- dobry stan dróg</li> <li>- działka solecka</li> <li>- wydodrębiona strefa inwestycyjna</li> <li>- możliwość pozyskiwania środków unijnych</li> <li>- możliwość współpracy z LGD Turkowska Unia Rozwoju</li> </ul>	<ul style="list-style-type: none"> <li>- nie ma kanalizacji</li> <li>-mieszkańcy nie mają miejsca spotkań</li> <li>- dzieci nie mają placu zabaw</li> <li>- nie ma siłowni zewnętrznej</li> <li>- brak przydomowych oczyszczalni ścieków</li> <li>- niezagospodarowana i nieuzbrojona działka solecka (altana, ławki itp.)</li> </ul>	<ol style="list-style-type: none"> <li>1.1. Budowa placu zabaw.</li> <li>1.2. Budowa altany rekreacyjnej.</li> <li>1.3. Budowa świetlicy wiejskiej.</li> <li>1.4. Uzbrojenie i zagosp. działki soleckiej (siłownia, grill, utwardzenie, nasadz. itp.)</li> <li>2.1. Budowa sieci światłowodowej.</li> <li>2.2 Budowa drogi asfaltowej.</li> <li>2.3. Budowa oświetlenia ulicznego.</li> <li>2.4. Budowa oczyszczalni przydomowych.</li> </ol>

### C. JAKOŚĆ ŻYCIA

<p>1. Zwiększenie integracji mieszkańców.</p> <p>2. Zagospodarowanie czasu wolnego mieszkańców.</p>	<ul style="list-style-type: none"> <li>- warunkowania środowiskowe (krajobraz)</li> <li>- wysoki przyrost naturalny</li> <li>- dużo młodych małżeństw</li> <li>- dobra współpraca między mieszkańcami</li> <li>- działka sołecka</li> <li>- boisko na działce sołeckiej</li> <li>- Koło Gospodyń Wiejskich.</li> <li>- profil sołectwa na facebook i portalu „Nasza wioska”</li> <li>- ścieżka pieszo-rowerowa wzdłuż drogi krajowej</li> <li>- fundusz sołecki</li> </ul>	<ul style="list-style-type: none"> <li>- mieszkańcy nie mają miejsca spotkań</li> <li>- niezagospodarowana i nieuźbrojona działka sołecka (altana, ławki itp.)</li> <li>- brak zespołów ludowych</li> <li>- nie ma klubu sportowego</li> <li>- wieś nie ma sponsorów</li> <li>- pandemia koronawirusa</li> <li>- narastająca inflacja</li> <li>- zubożenie społeczeństwa</li> <li>- bezrobocie</li> </ul>	<p>1.1. Organizacja wyjazdów integracyjnych m.in. wycieczki krajoznawcze, pielgrzymki.</p> <p>1.2. Organizacja pikników i festynów w tym zakup nagłośnienia, stołów i krzeseł.</p> <p>1.3. Organizacja sąsiedzkich spotkań przy ognisku.</p> <p>2.1. Organizacja warsztatów kulinarnych.</p> <p>2.2. Organizacja strefy kibica w tym zakup telewizora.</p> <p>2.3. Organizacja rajdów pieszych i rowerowych.</p> <p>2.4. Organizacja zawodów sportowych.</p>
---	--	---	--

### D. BYT

<p>1. Promocja wsi.</p> <p>2. Zwiększenie przedsiębiorczości mieszkańców.</p>	<ul style="list-style-type: none"> <li>- Koło Gospodyń Wiejskich.</li> <li>- profil sołectwa na facebook i portalu „Nasza wioska”</li> <li>- fundusz sołecki</li> <li>- dobra współpraca między mieszkańcami</li> <li>- możliwość pozyskiwania środków unijnych</li> <li>- możliwość współpracy z LGD TUR</li> <li>- dostępność szkoleń z różnych dziedzin.</li> <li>- możliwość promocji wsi na uroczystościach lokalnych i wojewódzkich</li> </ul>	<ul style="list-style-type: none"> <li>- mieszkańcy nie mają miejsca spotkań</li> <li>- niezagospodarowana i nieuźbrojona działka sołecka (altana, ławki itp.)</li> <li>- zubożenie społeczeństwa</li> <li>- bezrobocie</li> <li>- likwidacja dużych zakładów pracy</li> <li>- zmiany klimatyczne</li> <li>- niskie ceny płodów rolnych</li> <li>- pandemia koronawirusa</li> <li>- narastająca inflacja</li> </ul>	<p>1.1. Promocja strefy inwestycyjnej.</p> <p>1.2. Udział w targach i wystawach - stoisko promocyjne.</p> <p>1.3. Wydanie monografii sołectwa.</p> <p>2.1. Organizacja szkoleń podnoszących kwalifikacje mieszkańców.</p> <p>2.2. Organizacja szkoleń z zakresu pozyskiwania środków unijnych.</p> <p>2.3. Organizacja szkoleń z zakresu pozyskiwania środków na doskonalenie pracowników.</p>
---	--	---	--

**PROGRAM KRÓTKOTERMINOWY ODNOWY WSI na OKRES październik 2021 - październik 2023**

Kluczowy problem	Odpowiedź	Propozycja projektu	Czy nas stać na realizację? (tak/nie)		Punktacja	Hierarchia
			Organizacyjnie	Finansowo		
Co nas najbardziej zintegruje?	Wspólne spotkania	Organizacja pikniku „Wakacje z funduszem soleckim”	Tak	Nie	12	3
Na czy nam najbardziej zależy?	Zagospodarowaniu działki soleckiej	Budowa altany rekreacyjnej	Nie	Nie	20	1
Co nam najbardziej przeszkadza?	Mała integracja mieszkańców	Organizacja wyjazdu integracyjnego	Tak	Nie	8	4
Co najbardziej zmieni nasze życie?	Utworzenie miejsca rekreacji dla matek z dziećmi	Budowa placu zabaw z infrastrukturą towarzyszącą (ławki, kosze, krzewy)	Nie	Nie	16	2
Co nam przyjdzie najłatwiej?	Organizacja warsztatów	Organizacja warsztatów nordic wal king oraz zakup kijków	Tak	Nie	4	5
Na realizację jakiego projektu planujemy pozyskać środki zewnętrzne? <i>Z jakich źródeł? (Maksymalnie 3 propozycje uszeregowane według ważności)</i>	<p>1. Budowa altany rekreacyjnej - UMWW/PROW</p> <p>2. Budowa placu zabaw z infrastrukturą towarzyszącą (ławki, kosze, krzewy) - UMWW</p> <p>3. Organizacja pikniku „Wakacje z funduszem soleckim” - UMWW/UG</p>					

**Podpisy przedstawicieli Grupy Odnowy Wsi  
uczestniczących w przygotowaniu dokumentu:**

**Sławomir Wincenciak, Katarzyna Poniedziałek, Bożena Kolenda,  
Karolina Kolenda, Monika Tylka**

**Podpisy moderatorów odnowy wsi:**

**Maria Nowak  
Aleksandra Brzęcka**

**UZASADNIENIE**  
**DO UCHWAŁY NR XLI/283/2021**  
**RADY GMINY KAWĘCZYN**

z dnia 29 listopada 2021 r.

**w sprawie zatwierdzenia Sołeckiej Strategii Rozwoju Wsi Marianów - Kolonia  
na lata 2022-2026 przedstawionej przez Radę Sołecką Sołectwa Marianów -  
Kolonia**

W dniu 15 listopada 2021 r. odbyło się Zebranie Wiejskie Sołectwa Marianów - Kolonia, na którym zebrani mieszkańcy podjęli uchwałę w sprawie przyjęcia Sołeckiej Strategii Rozwoju Wsi Marianów - Kolonia na lata 2022-2026. Podjęta przez sołectwo inicjatywa ma na celu poprawę jakości życia mieszkańców, pobudzenie i uatrakcyjnienie miejscowości. Przygotowana Sołeczka Strategia Rozwoju ma przyczynić się do zaspokojenia potrzeb społecznych i kulturalnych mieszkańców wsi oraz promować obszary wiejskie poprzez wykorzystanie jej naturalnych atutów. Ponadto przyjęta strategia stanowi jeden z kroków do działań mających służyć pozyskaniu środków na rozwój społeczno-infrastrukturalny sołectwa.

Z uwagi na możliwość rozwoju sołectwa oraz możliwość aplikowania przez Gminę Kawęczyn o pomoc finansową w ramach różnych programów, podjęcie uchwały jest zasadne.