

**UCHWAŁA NR XLIX/325/2022  
RADY GMINY KAWĘCZYN**

z dnia 12 kwietnia 2022 r.

**w sprawie przyjęcia Planu Odnowy Miejscowości Marcinów przedstawionego przez Sołtysa Sołectwa Marcinów.**

Na podstawie art. 18 ust. 2 pkt. 6a ustawy z dnia 8 marca 1990 roku o samorządzie gminnym (t. j. Dz. U. z 2022r. poz. 559) Rada Gminy Kawęczyn uchwala co następuje:

**§ 1.** Przyjmuje się do realizacji Plan Odnowy Miejscowości Marcinów przedstawiony przez Sołtysa Sołectwa Marcinów i uchwalony przez Zebranie Wiejskie, stanowiący załącznik do niniejszej uchwały.

**§ 2.** Wykonanie uchwały powierza się Wójtowi Gminy Kawęczyn.

**§ 3.** Traci moc Uchwała nr XIII/118/2019 Rady Gminy Kawęczyn z dnia 29 października 2019 r. w sprawie zatwierdzenia Planu Odnowy Miejscowości Marcinów przedstawionego przez Radę Sołecką Sołectwa Marcinów.

**§ 4.** Uchwała wchodzi w życie z dniem podjęcia.

Przewodniczący Rady Gminy  
Kawęczyn

**Piotr Gebler**

Załącznik nr 1 do  
Uchwały Nr XLIX/325/2022  
Rady Gminy Kawęczyn  
z dnia 12 kwietnia 2022 r

# Plan Odnowy Miejscowości Marcinów

Marcinów, marzec 2022 r.

## Spis treści

1.	Wprowadzenie .....	3
2.	Charakterystyka miejscowości .....	4
3.	Inwentaryzacja istniejących zasobów służąca ujęciu stanu rzeczywistego .....	5
4.	Ocena mocnych i słabych stron Marcinowa.....	10
5.	Wypracowanie wiodącego wizerunku Marcinowa .....	12
6.	Opis i charakterystyka obszaru o szczególnym znaczeniu dla zaspokojenia potrzeb mieszkańców.....	12
7.	Opis planowanych zadań w perspektywie 7 lat .....	13

## 1. Wprowadzenie

**Plan Odnowy Miejscowości** jest dokumentem strategicznym określającym rozwój wsi w sferze społeczno- gospodarczej poprzez realizację zadań z zakresu działań inwestycyjno-remontowych oraz działań społeczno- kulturalnych

Plan został opracowany w celu stworzenia całościowej wizji rozwoju miejscowości, uwzględniającej czynniki zewnętrzne i wewnętrzne wpływające na możliwość realizacji planowanych działań oraz umożliwienia beneficjentom pozyskania środków zewnętrznych na realizację zadań. Plan Odnowy Miejscowości przygotowany został wspólnie z mieszkańcami Sołectwa, tak by realizowane zadania odpowiadały rzeczywistym potrzebom mieszkańców i mogły w pełni wykorzystać istniejący potencjał i szanse rozwoju miejscowości. Mieszkańcy mieli możliwość wypowiedzenia się podczas konsultacji społecznych na Zebraniach Wiejskich.

Rozwój i odnowa obszarów wiejskich to jedno z kluczowych wyzwań, jakie stoją przed Polską we współpracy z Unią Europejską. Zasadniczym jej celem jest wzmocnienie działań służących zmniejszaniu istniejących dysproporcji i różnic w poziomie rozwoju obszarów wiejskich w stosunku do terenów miejskich. Możliwość taką daje między innymi Program Rozwoju Obszarów Wiejskich, Wielkopolski Regionalny Program Operacyjny, itd.

Zapisy „Planu Odnowy Miejscowości Marcinów” są spójne z Narodową Strategią Spójności, Strategią Rozwoju Obszarów Wiejskich i Rolnictwa, ze Strategią Rozwoju Województwa Wielkopolskiego, Strategią Rozwoju Gminy Kawęczyn. Cele i zadania zaproponowane w omawianym dokumencie nawiązują do powyższych dokumentów strategicznych wyższego rzędu.

Niniejsze opracowanie zawiera charakterystykę miejscowości, inwentaryzację zasobów, analizę SWOT, czyli mocne i słabe strony miejscowości, planowane kierunki rozwoju przedsięwzięcia wraz z szacunkowym kosztem w perspektywie 7 lat. Plan Odnowy umożliwia efektywne gospodarowanie zasobami, stałą ocenę postępów i korygowanie błędów, zaangażowanie władz lokalnych i mieszkańców w planowaniu swojej przyszłości oraz sprzyja realistycznej ocenie mocnych i słabych stron miejscowości i uniknięciu przez to wielu problemów.

Plan Odnowy Miejscowości jest dokumentem otwartym, a zapisane w nim zadania będą aktualizowane stosownie do zmieniających się uwarunkowań wewnętrznych jak i zewnętrznych oraz pojawiających się nowych możliwości. Uwzględniane będą również nowe potrzeby zgłaszane przez mieszkańców, władze samorządowe gminy, organizacje pozarządowe i nieformalne grupy mieszkańców, sektor publiczny i prywatny.

## 2. Charakterystyka miejscowości.

Miejscowość Marcinów położona jest we wschodniej części gminy Kawęczyn. Nazwa miejscowości pochodzi od imienia Marcin. Pierwsza wzmianka o miejscowości pochodzi z końca XIX wieku w spisie miejscowości parafii Dobra.

Gmina Kawęczyn położona przy południowo – wschodniej granicy województwa Wielkopolskiego, w powiecie tureckim. Gmina sąsiaduje z czterema gminami powiatu tureckiego: Dobra, Malanów, Przykona i Turek; gminą Lisków – powiat kaliski oraz gminą Goszczanów – powiat sieradzki. Sieć osadniczą tworzą 23 sołectwa obejmujące 28 miejscowości. Sieć komunikacyjną gminy stanowią: droga krajowa nr 83 Turek – Kowale Pańskie – Sieradz i wojewódzka 471 Kalisz – Żdźary – Tokary – Łódź. Przez gminę nie przebiega żadna czynna linia kolejowa.

Gmina ma charakter rolniczy. W równinnym krajobrazie gminy przeważają użytki rolne. W gminie znajdują się duże i nowoczesne gospodarstwa rolne oraz typowe dla obszarów wiejskich Wielkopolski małe rodzinne gospodarstwa rolne. Średnia powierzchnia gospodarstwa rolnego to 10 ha.

Rysunek nr 1



Położenie Marciniowa na mapie Gminy Kawęczyn

W gminie nie ma większych zbiorników wodnych, ale przez teren gminy rozciąga się malowniczy krajobraz doliny rzeki Teleszyny, który zalicza się do Uniejowskiego Krajobrazu Chronionego. Można tu spotkać rzadkie gatunki ptaków i roślin. Na terenie gminy osiedlił się bocian czarny – co stanowi niezwykle wydarzenie ornitologiczne, gdyż jest to gatunek bardzo rzadki i płochliwy.

Marcinów jest jednym z 23 sołectw wchodzących w skład gminy Kawęczyn. Graniczy z sołectwami: Kawęczyn, Marianów, Kowale Pańskie, Ciemień z terenu Gminy Kawęczyn oraz Potworów, Mikulice z terenu gminy Dobra.

Przez wieś biegnie droga powiatowa. Miejscowość jest zwodociągowana, wszyscy zainteresowani mieszkańcy mają podłącza do telefonów stacjonarnych. Na terenie miejscowości nie ma placu zabaw, świetlicy, ścieżek rowerowych i pieszych, zagospodarowanych terenów zielonych.

Marcinów zajmuje obszar 225 ha i zamieszkuje go ok. 150 mieszkańców. Na terenie wsi występuje 47 gospodarstw domowych, z czego większość to gospodarstwa rolne. Wieś ma typowo rolniczy charakter.

Wieś należy do parafii Narodzenia Najświętszej Marii Panny w Dobrej, w której to znajduje się zabytkowy kościół parafialny.

### **3. Inwentaryzacja istniejących zasobów służąca ujęciu stanu rzeczywistego**

Wieś Marcinów jest zwodociągowana, posiada komunalną sieć wodociagową. Miejscowość posiada także sieć elektroenergetyczną oraz sieć telefoniczną. Gospodarka odpadami jest uregulowana, gmina ma podpisaną umowę na wywóz nieczystości od indywidualnych gospodarstw domowych. System usuwania odpadów obsługuje firma prywatna wywożąca odpady do zakładu utylizacji i składowania, gdzie następnie dokonywana jest ich segregacja.

Na obszarze sołectwa nie funkcjonują scentralizowane systemy ogrzewania. Zabudowy ogrzewane są w sposób indywidualny, opalane są paliwem stałym (węgiel, koks) lub olejem opalowym.

Na terenie miejscowości nie ma placu zabaw, świetlicy, ścieżek rowerowych i pieszych, zagospodarowanych terenów zielonych.

Na terenie sołectwa, znajduje się kapliczka i krzyż. W latach 1955 – 1956 w miejscowości przeprowadzono prace nad budową przydrożnego krzyża. Helena i Konstanty Bartoszak ofiarowali grunt na którym miał stanąć symbol kultu religijnego. Został on wykonany z żelaza przez kowala Stanisława Jarosa. Z kolei Stanisław Kołuda i Jan Mintus wraz z mieszkańcami umiejscowili krzyż na cokole. W roku 1973 krzyż został zastąpiony kapliczką, którą wykonali Stanisław Kołuda i Jan

Mintus oraz mieszkańcy sołectwa. W gablocie za szkłem umiejscowiono Figurę Matki Bożej Niepokalanej. Przebudowano również cokół, a całość ogrodzono metalowym plotem na fundamencie. W 2012 r kapliczka została ponownie odnowiona.

W miejscu obecnie znajdującego się drewnianego krzyża prawdopodobnie rosła topola, na której zawieszony był obraz Matki Boskiej. Kiedy drzewo zostało ścięte Józef i Stanisław Dzieranowie postawili drewnianą kapliczkę, która wraz z upływem czasu uległa zniszczeniu. W 1988 r. na jej miejscu został wzniesiony krzyż.



### **Kapliczka i krzyż wsi Marcinów**

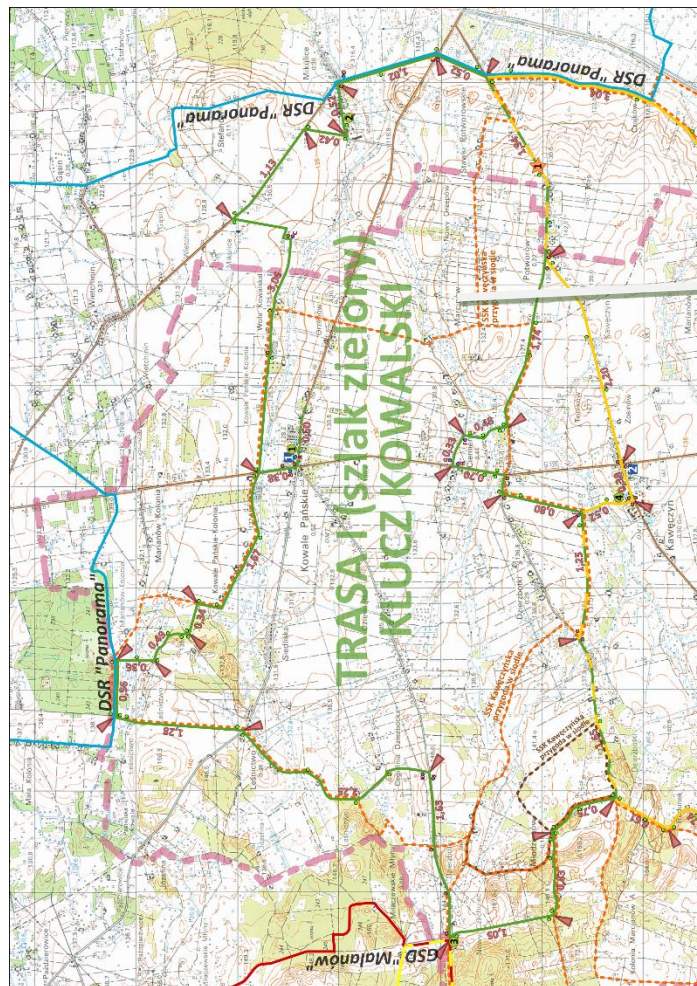
Ciekawostką turystyczną miejscowości może być również krzywy komin cegielni wybudowany w latach 20 XX wieku.

Przez teren wsi przebiegają wytyczone przez Gminę Kawęczyn szlaki konne, piesze i rowerowe. Wiosną 2014 roku w gminie Kawęczyn rozpoczęły się prace związane z oznakowaniem szlaku konnego pt. „Kawęczyńska przygoda w siodle” oraz oznakowaniem pieszych i rowerowych szlaków dydaktycznych. Łączna długość oznakowanych w terenie szlaków pieszo-rowerowych wynosi 113,3 km, natomiast szlaków konnych 91 km.

Przez sołectwo Marcinów bieżą następujące trasy:

1. Klucz Kowalski - kolor szlaku: zielony, długość szlaku: 27,1km, przebieg szlaku: Kowale Pańskie-Kolonia - Kowale Pańskie - Stefanów - Mikulice - Potworów - **Marcinów** - Ciemień- Kawęczyn - Dzierzbotki - Młodzianów - Nowy Czachulec - Młodzianów - Leśnictwo - Kowale Pańskie-Kolonia.

Rysunek nr 2



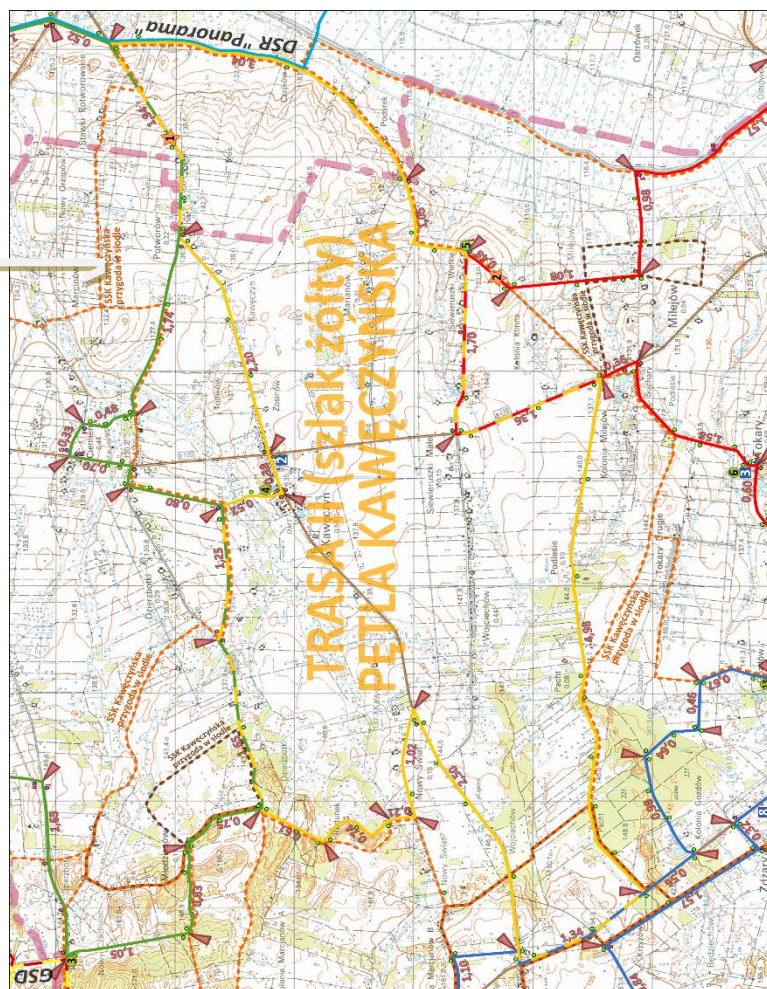
Mapka szlaku pieszo-rowerowego – Trasa „Klucz Kowalski”

2. Pętla Kawęczyńska - kolor szlaku: żółty, długość szlaku: 26,5km, przebieg szlaku: Kawęczyn - **Marcinów** - Potworów - Czajków - Marianów (Siewieruszki) - Wojciechów - Milejów - Tokary Drugie - Żdźary - Marcjanów - Nowy Świat - Dzierzbotki - Kawęczyn.

Rysunek nr 3



Marcinów



Mapka szlaku pieszo-rowerowego – Trasa „Pętla Kawęczyńska”

3. szlak jeździecki "Z BOĆKIEM NA OGONIE"  
kolor: pomarańczowy; długość: 41,9m, przebieg szlaku: Młodzianów - Dziewiątka - Dzierzbotki - Ciemień - **Marcinów** - Potworów - Czajków - Marianów - Milejów - Głuchów - Okręglica - Chocim - Żdżary - Tokary II - Milejów - Żdżary - Marcjanów - Nowy Świat – Młodzianów

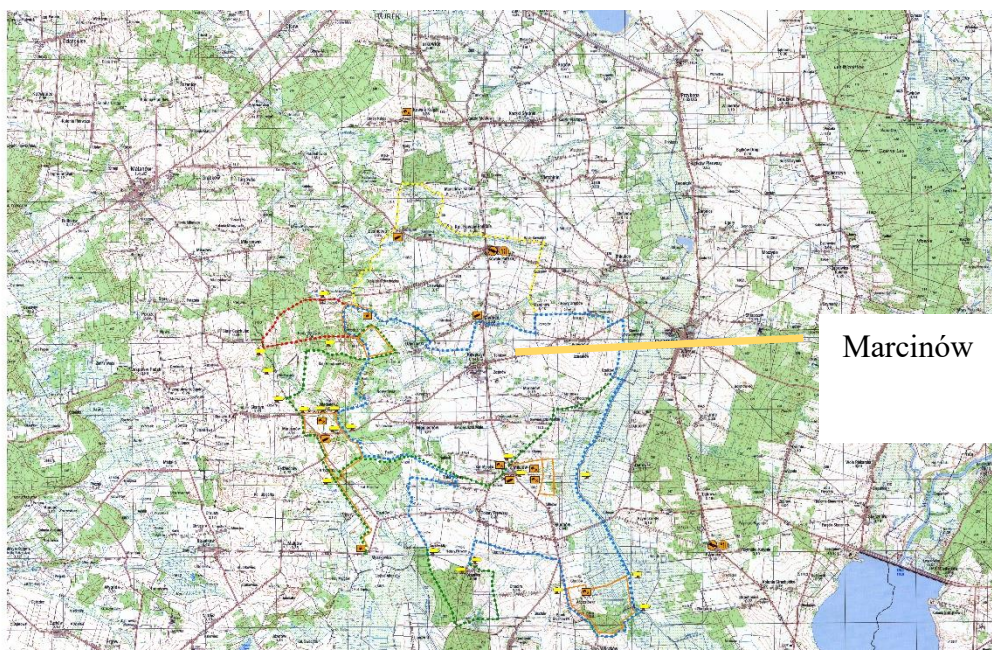
Rysunek nr 4

**SYSTEM SZLAKÓW  
KONNYCH  
GMINY KAWĘCZYN**



**KAWĘCZYŃSKA  
PRZYGODA  
W SIODLE**

- popas
- stacja konna
- nocleg
- sklep
- restauracja
- drogowskaz
- imienny szlak specjalny



**Mapka Systemu szlaków konnych gminy Kawęczyn**

Społeczeństwo Marcinowa jest raczej aktywne i zorganizowane. Chętnie uczestniczy we wspólnych spotkaniach, festynach i imprezach. Na terenie wsi prężnie działa Koło Gospodyń Wiejskich, które organizuje lokalne imprezy, uczestniczy w różnego rodzaju warsztatach. KGW Marcinów współpracuje z Urzędem Gminy Kawęczyn uczestnicząc w imprezach organizowanych przez gminę Kawęczyn.

Mieszkańcy Marcinowa aktywnie włączają się w działania Ochotniczej Straży Pożarnej w Potworowie. Korzystają z budynku OSP na organizację spotkań i imprez, wspomagają remonty budynku. Ponadto uczestniczą, jako członkowie w zawodach sportowo- pożarniczych.



**KGW Marcinów stoisko na dożynkach**



**Panowie z Marcinowa podczas konkursu przeciągania liny na Dożynkach 2013**

Sołectwo posiada zaplecze rekreacyjno – sportowe w skład którego wchodzi boisko wraz z siłownią plenerową. Dzięki nim młodzież z terenu Marcinowa może rozwijać swoje umiejętności sportowe. Ponadto przyczynia się to do poprawy relacji między rówieśnikami. Młodzież w wieku szkolnym dzięki temu przedsięwzięciu ma możliwość integracji. Sport na

świeżym powietrzu pozytywnie wpływa na redukcję stresu oraz wzrost aktywności ruchowej i rozwój socjo-emocjonalny oraz popularyzacje sportów drużynowych.

W części wsi Marcinów nadal nie ma utwardzonej drogi oraz oświetlenia co zmniejsza bezpieczeństwo przemieszczania się po wsi.

#### 4. Ocena mocnych i słabych stron Marcinowa.

Ocena mocnych i słabych stron Marcinowa odbyła się metodą warsztatową. Mieszkańcy wyłonili grupę liderów lokalnych. Podczas warsztatów grupa liderów z udziałem sołtysa, radnych z tej miejscowości, Wójta Gminy oraz wytypowanych do współpracy pracowników Urzędu Gminy analizowała cztery obszary życia społeczno – gospodarczego miejscowości. Dla każdego z obszarów grupa przeprowadziła analizę silnych i słabych stron.

Analiza silnych i słabych stron Marcinowa została przeprowadzona dla następujących obszarów: ŚRODOWISKO PRZYRODNICZE, INFRASTRUKTURA I GOSPODARKA, SPOŁECZNOŚĆ LOKALNA, EDUKACJA I KULTURA. Wyniki prac grupy przedstawiają poniższe tabele.

#### ŚRODOWISKO PRZYRODNICZE

Silne strony	Słabe strony
Gospodarka odpadami i segregacja śmieci	Brak oczyszczalni ścieków i kanalizacji
Mała degradacja środowiska naturalnego	Brak bogactw naturalnych
Brak zanieczyszczeń przemysłowych	Niska bonitacja gleb
	Brak gospodarstw ekologicznych

#### EDUKACJA i KULTURA

Silne strony	Słabe strony
Imprezy lokalne	Brak zabytków
	Niska jakość życia w aspekcie kulturalnym i wypoczynkowo - rekreacyjnym

#### INFRASTRUKTURA I GOSPODARKA

<b>Silne strony</b>	<b>Słabe strony</b>
Dobre położenie komunikacyjne	Znikoma działalność pozarolnicza
Wysokie zwodociągowanie sołectwa	Słaba jakość dróg lokalnych
Dobrze rozwinięta sieć telefoniczna i elektroenergetyczna	Brak placów zabaw
Wyznaczone szlaki konne, rowerowe i piesze	Brak chodników
	Brak inwestorów zewnętrznych
	Brak ścieżek rowerowych i szlaków

### **SPOŁECZNOŚĆ LOKALNA**

<b>Silne strony</b>	<b>Słabe strony</b>
Aktywność społeczna mieszkańców	Mała aktywność społeczna ludzi młodych
Działalność Koła Gospodyń Wiejskich	Praca zarobkowa, szczególnie ludzi młodych, poza gminą
Integracja mieszkańców – organizacja imprez	Starzenie się właścicieli gospodarstw rolnych
-----	Słaba znajomość języków obcych
	Migracja młodych ludzi

Z przeprowadzonej analizy silnych i słabych stron Marcinowa wynika, że porównywalnie dobrze postrzegane są badane obszary.

Najsilniejszym obszarem w Marcinowa jest SPOŁECZNOŚĆ LOKALNA, o czym świadczy również przystąpienie do opracowania Planu Odnowy Miejscowości i podjęcie działań umożliwiających pozyskanie funduszy Unii Europejskiej na rozwój obszarów wiejskich. Bardzo ważną silną stroną społeczności lokalnej Marcinowa jest aktywność społeczna mieszkańców i działalność KGW.

Analiza wszystkich obszarów łącznie wskazuje na potrzebę tworzenia mieszkańcom Marcinowa warunków do integracji podczas imprez kulturalnych, rekreacyjnych i sportowych oraz dbanie o środowisko naturalne.

## **5. Wypracowanie wiodącego wizerunku Marcinowa**

Wiodący wizerunek Marcinowa wypracowany na warsztatach to wynik dyskusji – na ile marzenia muszą być realne i czy wizja odnowy i rozwoju miejscowości jest konieczna. Zespół wypracował następującą wizję:

**Marcinów to wieś bezpieczna i zintegrowana, kultywująca tradycje kulturalne oraz tradycje wielopokoleniowej rodziny wiejskiej.**

**6. Opis i charakterystyka obszaru o szczególnym znaczeniu dla zaspokojenia potrzeb mieszkańców.**

- 1) Mieszkańcy Marcinowa uznali iż spośród wymienionych wyżej projektów, najpilniejszy i najważniejszy na który ubiegać się będą o środki będzie projekt pod nazwą „**Budowa przydomowych oczyszczalni ścieków**”. Jedną z największych zalet ich budowy jest ekologiczny charakter, gdyż ścieki nie przedostają się do gleby. Ponadto pozwala odzyskać część szarej wody (szarej, czyli tej, która pochodzi z odpływów innych niż toaleta) i wykorzystać ją do rozmaitych gospodarskich celów, takich jak nawadnianie ogrodu, chłodzenie maszyn czy czyszczenie, co pozwala zmniejszyć zużycie czystej wody.
- 2) Następnym priorytetowym projektem *jest „Budowa dróg gminnych” oraz „Budowa oświetlenia ulicznego”*. Realizacja tych przedsięwzięć przyczyni się do poprawy jakości życia mieszkańców oraz zwiększy bezpieczeństwo komunikacyjne. Mieszkańcy uznali, iż wyżej wymienione zadania są jednymi z najważniejszych, gdyż posłużą dla całej społeczności lokalnej, zarówno dla dzieci, młodzieży jak i dorosłych.
- 3) Kolejną inwestycją, którą mieszkańcy pragną zrealizować dzięki wsparciu ze środków unijnych jest „**Zakup i montaż urządzeń wykorzystujących odnawialne źródła energii**”. Źródła energii odnawialnej mają wiele zalet, które sprawiają, że trwająca właśnie transformacja energetyczna to nie tylko konieczność, ale również realna korzyść dla gospodarki, społeczeństwa i środowiska. Dzięki temu przedsięwzięciu znacząco nastąpi poprawa jakości powietrza. Większość OZE nie emituje do środowiska szkodliwych produktów ubocznych spalania co przyczyni się do zmniejszenia emisji zanieczyszczeń. Dodatkowo pozytywnym aspektem montażu urządzeń wykorzystujących OZE są oszczędności finansowe mieszkańców.

- 4) Innym projektem, który znacząco mógłby wpłynąć na polepszenie jakości życia mieszkańców Marcinowa jest „**Zakup i montaż urządzeń retencyjnych (zagospodarowanie wód opadowych)**”. Dzięki tym działaniom mieszkańcy mogliby wykorzystywać wody opadowe co przyczyniłoby się do oszczędności oraz spełnieniu ekologicznego obowiązku. Inwestycja w przydomowy zbiornik retencyjny pozwoli znacząco zmniejszyć zapotrzebowanie na wodę wodociągową. Woda zebrana za pomocą urządzeń retencyjnych mogłaby zostać wykorzystana m.in. do celów ogrodniczych. Posiadanie rezerw wody deszczowej w zbiorniku to również niezależność dla domu, co szczególnie docenione będzie przez posiadaczy dużych ogrodów, działek, czy gospodarstw wolnych. Warto zaznaczyć, że woda opadowa cechuje się dobrą jakością, a w przypadku podlewania roślin wykazuje nawet lepszy wpływ niż woda pochodząca z wodociągów.

## 7. Opis planowanych zadań w perspektywie 7 lat

Program działań został wypracowany przez zespół reprezentujący mieszkańców wsi, w oparciu o inwentaryzację zasobów oraz analizę słabych i silnych stron Marcinowa. Realizacja zadań uwarunkowana jest pozyskaniem funduszy zewnętrznych. Wszystkie proponowane działania są zgodne z Planem Zagospodarowania Przestrzennego i Strategią Rozwoju Gminy Kawęczyn. Realizacja wymienionych zadań przyczyni się do poprawy jakości życia i pracy mieszkańców Marcinowa, zaspokojenia ich potrzeb społecznych i kulturalnych oraz zagospodarowania przestrzeni publicznej i wzrostu atrakcyjności turystycznej miejscowości.

Lp.	Nazwa zadania	Cel	Przeznaczenie	Harmonogram realizacji	Kwota zadania w zł i źródła jej pozyskania
1.	Budowa, przebudowa, remont i bieżące utrzymanie dróg	Poprawa jakości życia mieszkańców	Komunikacja pieszych mieszkańców wsi i poprawa bezpieczeństwa	2022-2028	500.000,00 Środki własne gminy Środki UE

2.	Powołanie i funkcjonowanie organizacji pozarządowej działającej na rzecz rozwoju sołectwa	Poprawa jakości życia mieszkańców oraz zaspokojenie potrzeb społecznych i kulturalnych.	Prowadzenie działań na rzecz rozwoju wsi	2022-2025	20.000,00
3.	Warsztaty i szkolenia podnoszące kwalifikacje mieszkańców	Wzrost kompetencji i umiejętności mieszkańców	Podnoszenie kwalifikacji oraz zdobywanie dodatkowych umiejętności. Spadek bezrobocia, poprawa jakości życia.	2022-2028	30.000,00 Środki własne gminy Środki UE
4.	Budowa przydomowych oczyszczalni ścieków	Poprawa jakości życia mieszkańców i ochrona środowiska	Dbanie o środowisko naturalne	2022-2029	300.000,00 Środki własne gminy Środki UE
5.	Budowa, modernizacja oświetlenia ulicznego	Poprawa jakości życia mieszkańców i bezpieczeństwa na terenie wsi.	Bezpieczeństwo mieszkańców. Dbanie o środowisko naturalne.	2022-2029	50.000,00 Środki własne gminy Środki UE
6.	Zakup i montaż urządzeń wykorzystujących odnawialne źródła energii	Poprawa jakości życia mieszkańców i ochrona środowiska	Dbanie o środowisko naturalne	2022-2029	500.000,00 Środki własne gminy Środki UE
7.	Zakup i montaż urządzeń retencyjnych ( zagospodarowanie wód opadowych)	Poprawa jakości życia mieszkańców i ochrona środowiska	Dbanie o środowisko naturalne	2022-2029	500.000,00 Środki własne gminy Środki UE
8.	Budowa, przebudowa, remont sieci wodociągowej	Poprawa jakości życia mieszkańców	Bezpieczeństwo mieszkańców	2022-2029	500.000,00 Środki własne gminy Środki UE

9.	Zagospodarowanie terenu rekreacyjnego dla mieszkańców Marcinowa.	Poprawa jakości życia mieszkańców	Poprawa jakości życia mieszkańców. Integracja mieszkańców.	2022-2029	100.000,00 Środki własne gminy Środki UE
10.	Budowa, rozbudowa sieci internatu szerokopasmowego	Poprawa jakości życia mieszkańców	Prowadzenie działań na rzecz rozwoju wsi/ Poprawa jakości życia mieszkańców.	2022-2029	100.000,00 Środki własne gminy Środki UE



**UZASADNIENIE**  
**DO UCHWAŁA NR XLIX/325/2022**  
**RADY GMINY KAWĘCZYN**

z dnia 12 kwietnia 2022 r.

**w sprawie przyjęcia Planu Odnowy Miejscowości Marcinów przedstawionego przez Sołtysa Sołectwa Marcinów.**

Zebranie Wiejskie sołectwa, mieszkańcy podjęli uchwałę w sprawie przyjęcia Planu Odnowy Miejscowości. Podjęta przez sołectwo inicjatywa ma na celu poprawę jakości życia mieszkańców, pobudzenie i uatrakcyjnianie miejscowości. Ponadto przyjęty plan stanowi jeden z kroków do działań mających służyć pozyskaniu środków na rozwój społeczno – infrastrukturalny sołectwa.

Z uwagi na możliwość rozwoju sołectwa oraz możliwość aplikowania przez Gminę Kawęczyn o pomoc finansową w ramach różnych programów, w tym Programu Wielkopolska Odnowa Wsi, Programu Rozwoju Obszarów Wiejskich podjęcie uchwały jest uzasadnione.