

**UCHWAŁA NR LV/357/2022
RADY GMINY KAWĘCZYN**

z dnia 29 września 2022 r.

w sprawie przyjęcia Strategii Rozwoju Gminy Kawęczyn na lata 2022 -2030

Na podstawie art. 10e ustawy z dnia 8 marca 1990 r. o samorządzie gminnym (Dz. U. z 2022 r. poz. 559 ze zm.) oraz art. 3 ust. 3 i art. 9 ust. 5 ustawy z dnia 6 grudnia 2006 r. o zasadach prowadzenia polityki rozwoju (Dz. U. z 2021 r. poz. 1057 ze zm.) i na podstawie Uchwały Rady Gminy w Kawęczynie nr XXXVII/260/2021 z dnia 27.07.2021r w sprawie przystąpienia do sporządzenia Strategii Rozwoju Gminy Kawęczyn na lata 2022-2030 oraz określenia szczegółowego trybu i harmonogramu opracowania projektu Strategii, w tym trybu jej konsultacji, Rada Gminy Kawęczyn uchwala, co następuje:

§ 1. Przyjmuje się „Strategię Rozwoju Gminy Kawęczyn na lata 2022-2030” stanowiącą załącznik do niniejszej uchwały.

§ 2. Wykonanie uchwały powierza się Wójtowi Gminy Kawęczyn.

§ 3. Traci moc Uchwała nr XLVII/306/2018 Rady Gminy Kawęczyn z dnia 16.10.2018r. w sprawie przyjęcia „Strategii Rozwoju Gminy Kawęczyn na lata 2018-2023”.

§ 4. Uchwała wchodzi w życie z dniem podjęcia.

Przewodniczący Rady Gminy
Kawęczyn

Piotr Gebler



Strategia Rozwoju Gminy Kawęczyn na lata 2022-2030

Załącznik do uchwały Nr LV/357/2022
Rady Gminy Kawęczyn
z dnia 29 września 2022 r.



Strategia rozwoju Gminy Kawęczyn na lata 2022-2030

Kawęczyn, 2022 r.



Strategia Rozwoju Gminy Kawęczyn na lata 2022-2030

Urząd Gminy w Kawęczynie
Kawęczyn 48
62-704 Kawęczyn
tel. 63 288 59 10
e-mail: ugkaweczyn@kaweczyn.pl
www.kaweczyn.pl

Nadzór merytoryczny:
dr hab. Andrzej Raszkowski, prof. UEW
e-mail: andrzej.raszkowski@ue.wroc.pl
tel. 606 262 335

Academia.edu
<https://ue-wroc.academia.edu/AndrzejRaszkowski>
ResearchGate
https://www.researchgate.net/profile/Andrzej_Raszkowski

LinkedIn
<https://www.linkedin.com/in/andrzej-raszkowski/>



Spis treści

Wprowadzenie	4
1. Diagnoza sytuacji społecznej, gospodarczej i przestrzennej	6
1.1. Sfera społeczna	6
1.2. Sfera gospodarcza	14
1.3. Sfera przestrzenna	18
2. Wyniki badań ankietowych wśród mieszkańców	22
3. Porównanie gminy na tle innych samorządów powiatu tureckiego	33
4. Podsumowanie przeprowadzonej diagnozy, rekomendacje	44
5. Analiza SWOT Gminy Kawęczyn	47
6. Cel horyzontalny, cele strategiczne i operacyjne w wymiarze społecznym, gospodarczym i przestrzennym	49
7. Zbieżność założeń strategii z kluczowymi opracowaniami strategicznymi	52
8. Model struktury funkcjonalno-przestrzennej Gminy Kawęczyn	62
9. Obszary strategicznej interwencji określone w strategii rozwoju województwa wielkopolskiego wraz z zakresem planowanych działań	67
10. Uwarunkowania wodne oraz związane ze zmianami klimatu	71
11. Obszary strategicznej interwencji kluczowe dla gminy wraz z zakresem planowanych działań	76
12. System realizacji strategii	78
13. Literatura pomocnicza	85
14. Spis wykresów	87
15. Spis tabel	89
16. Spis map	90
17. Załącznik (kwestionariusz ankietowy)	91



Wprowadzenie

„Strategia Rozwoju Gminy Kawęczyn na lata 2022-2030” jest kluczowym dokumentem jednostki samorządu terytorialnego, diagnozującym bazowe uwarunkowania i potrzeby rozwojowe oraz potencjał gminy, charakteryzuje się podejściem zintegrowanym określając cele, kierunki działania i zadania na najbliższe lata, przy uwzględnieniu szerokiej partycypacji wszystkich interesariuszy i partnerów.

W systemie zarządzania polityką rozwoju strategia pełni kluczową rolę jako drogowskaz rozwojowy władz lokalnych współpracujących z pozostałymi użytkownikami lokalnej przestrzeni. Dokument ma nadrzędną rolę w stosunku do branżowych planów rozwoju gminy. Kluczowym założeniem jest tutaj integracja polityki środowiskowej, gospodarczej, przestrzennej i społeczno-kulturowej w kierunku poprawy jakości życia mieszkańców oraz efektywnego zarządzania usługami publicznymi.

Dokument strategiczny powstał przy uwzględnieniu nowych przepisów odnoszących się do polityki rozwoju, wprowadzonych ustawą z dnia 15 lipca 2020 r. o zmianie ustawy o zasadach prowadzenia polityki rozwoju oraz niektórych innych ustaw. Zmiany m.in. wdrażają postanowienia „Strategii na rzecz Odpowiedzialnego Rozwoju do roku 2020 (z perspektywą do 2030 r.)” w zakresie konsolidacji systemu zarządzania rozwojem Polski i etapowego wprowadzania systemu zintegrowanych strategii na poziomie krajowym, regionalnym oraz lokalnym. Jest to początkowy etap reformy, której celem jest integracja wymiaru społecznego, gospodarczego i przestrzennego w dokumentach strategicznych, przygotowywanych na różnych poziomach administracji, w tym na poziomie samorządu gminnego. Poprzez dokonane zmiany strategia rozwoju gminy zyskała podstawę prawną oraz ramowe wytyczne dotyczące jej realizacji.

Zastosowana procedura dotycząca opracowania „Strategii Rozwoju Gminy Kawęczyn na lata 2022-2030” uwzględnia wszystkie akty prawne mające wpływ na jej przeprowadzenie, w tym ustawę z dnia 2006 r. o zasadach prowadzenia polityki rozwoju, ustawę z dnia 8 marca 1990 r. o samorządzie gminnym, ustawę z dnia 3 października 2008 r. o udostępnianiu informacji o środowisku i jego ochronie, udziale społeczeństwa w ochronie środowiska oraz



Strategia Rozwoju Gminy Kawęczyn na lata 2022-2030

o ocenach oddziaływania na środowisko. Strategia opracowana została zgodnie z przepisami art. 10e ust. 2-4 ustawy z dnia 8 marca 1990 r. o samorządzie gminnym.

Za kluczowe w kontekście **zrównoważonego rozwoju** Gminy Kawęczyn uznano **następujące cele**: Cel strategiczny 1. Rozwój kapitału ludzkiego, oświaty, kultury, sportu, opieki społecznej; Cel strategiczny 2. Rozwój gospodarczy, w tym sektora rolnictwa; Cel strategiczny 3. Rozwój infrastruktury społecznej i technicznej, w tym efektywne zagospodarowanie przestrzeni; Cel strategiczny 4. Poprawa jakości zarządzania publicznego; Cel strategiczny 5. Ochrona środowiska naturalnego.

W dokumencie uwzględniono wyniki badań ankietowych, badań metodą *desk research*, wewnętrznych analiz, procesu konsultacji społecznych. Wspomniane badania zrealizowano w okresie październik – listopad 2022 r. przy zaangażowaniu pracowników Urzędu Gminy w Kawęczynie. Dokonano porównania gminy w wybranych elementach do pozostałych gmin powiatu tureckiego: Turek, Władysławów, Brudzew, Kawęczyn, Przykona, Malanów, Tuliszków, Dobra, Turek (gmina miejska).

W procesie prac wykorzystano dane Głównego Urzędu Statystycznego oraz materiały przekazane przez Urząd Gminy w Kawęczynie.

Andrzej Raszkowski



1. Diagnoza sytuacji społecznej, gospodarczej i przestrzennej

1.1. Sfera społeczna

Diagnoza Gminy Kawęczyn opracowana została na podstawie danych pozyskanych z Głównego Urzędu Statystycznego oraz materiałów dostarczonych przez Urząd Gminy w Kawęczynie, w tym „Raportu o stanie gminy Kawęczyn za rok 2020”. Zasadnicza część analiz obejmuje przedział czasowy 2014-2020, który pokrywa się z ostatnim pełnym okresem programowania funduszy europejskich.

Mapa 1. Gmina Kawęczyn



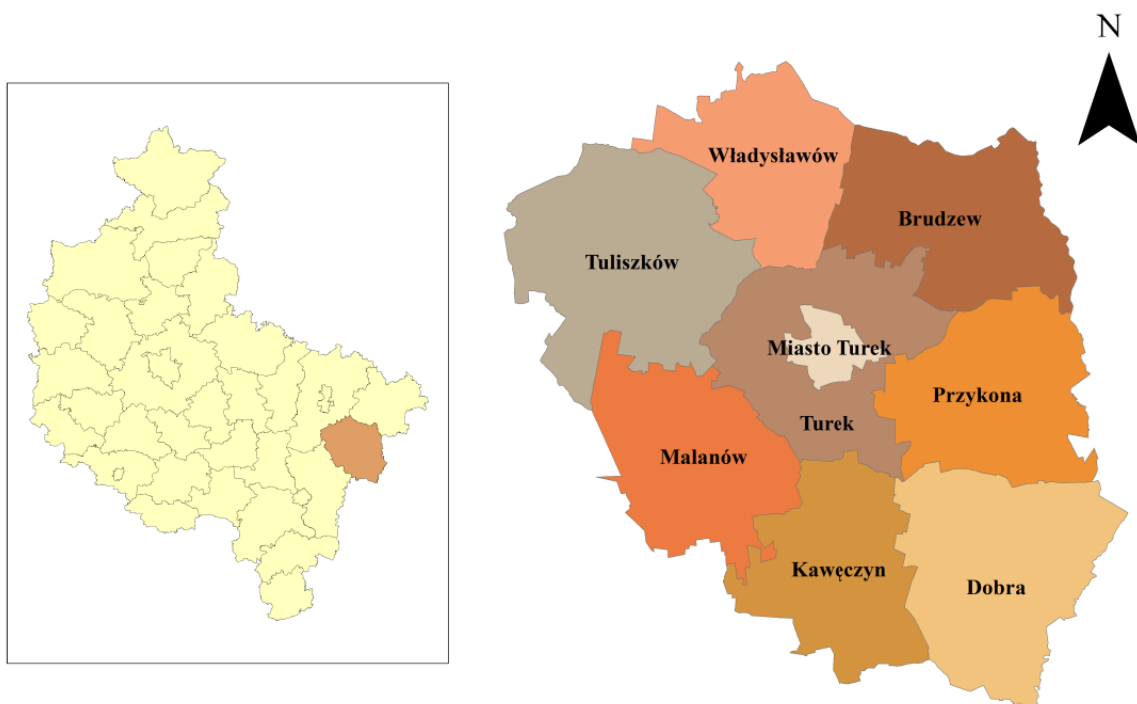
Źródło: Urząd Gminy w Kawęczynie



Strategia Rozwoju Gminy Kawęczyn na lata 2022-2030

Kawęczyn jest gminą wiejską zlokalizowaną w południowo-wschodniej części województwa wielkopolskiego w powiecie tureckim. Od strony północnej sąsiaduje z gminą Turek, od północnego zachodu z gminą Malanów, od zachodu z gminą Lisków w powiecie kaliskim, od wschodu z gminą Dobra. Południowa granica gminy jest zarazem granicą województwa wielkopolskiego z województwem łódzkim, gminą Goszczanów w powiecie sieradzkim. Gmina Kawęczyn obejmuje obszar 10105 ha, co czyni ją jedną z mniejszych gmin powiatu tureckiego. Gmina Kawęczyn jest gminą rolniczą, na obszarze której dominują gospodarstwa indywidualne. Największy udział w powierzchni gruntów mają tereny rolnicze ze znaczną przewagą gruntów ornych (blisko 60%). Małą powierzchnią odznaczają się tereny zabudowane i wody. Gmina posiada niską lesistość kształtującą się na poziomie około 12%.

Mapa 2. Gmina Kawęczyn na tle powiatu tureckiego



Źródło: Urząd Gminy w Kawęczynie

Gmina Kawęczyn składa się z 23 sołectw: Będziechów, Chocim, Ciemień, Dzierzbotki, Dziewiątka, Głuchów, Kawęczyn, Kowale Pańskie, Kowale Pańskie – Kolonia, Leśnictwo, Marcinów, Marcjanów, Marianów, Marianów – Kolonia, Milejów, Młodzianów, Nowy Świat, Siedliska, Skarżyn, Stanisława, Tokary Pierwsze, Wojciechów, Żdzary.



Mapa 3. Sołectwa Gminy Kawęczyn



Źródło: Urząd Gminy w Kawęczynie

Gmina Kawęczyn w 2020 roku prowadziła 1 przedszkole i 4 szkoły podstawowe. W trzech szkołach funkcjonowały oddziały przedszkolne. Sieć szkolno-przedszkolna Gminy Kawęczyn w 2020 r.:

- Przedszkole Gminne „Kasztanowe Ludki” w Kowalach Pańskich;
- Szkoła Podstawowa im. Marii Skłodowskiej – Curie w Kawęczynie;
- Szkoła Podstawowa im. Strażaków Polskich w Kowalach Pańskich – Kolonii;
- Szkoła Podstawowa im. płk. pil. Stanisława Jakuba Skarżyńskiego w Skarżynie;
- Szkoła Podstawowa im. Jana Pawła II w Tokarach Pierwszych.

Od 01.01.2021 r. w Gminie Kawęczyn funkcjonuje żłobek, który przystosowany jest do objęcia opieką 35 dzieci. W odniesieniu do liczby ludności gminy można zauważyć, że na przestrzeni badanych lat odnotowano symboliczny spadek o 1% (z 5239 do 5187). Wynik ten należy uznać za korzystny w świetle ogólnopolskich procesów demograficznych. Struktura

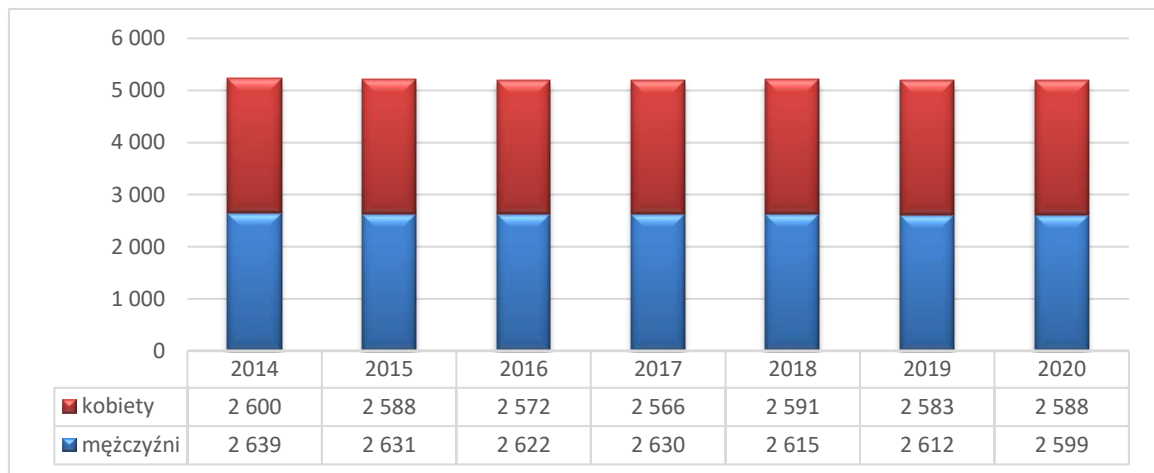


Strategia Rozwoju Gminy Kawęczyn na lata 2022-2030

ludności według wieku wskazuje na postępujący proces starzenia się społeczeństwa. Wzrasta liczba ludności w wieku poprodukcyjnym (7,6%), po jednoczesnych spadkach liczby ludności w wieku produkcyjnym i przedprodukcyjnym, odpowiednio 3,1% oraz 2,1%. W zaistniałej sytuacji zasadne jest promowanie polityki prorodzinnej oraz prowadzenie działań na rzecz przyciągania do gminy nowych rezydentów.

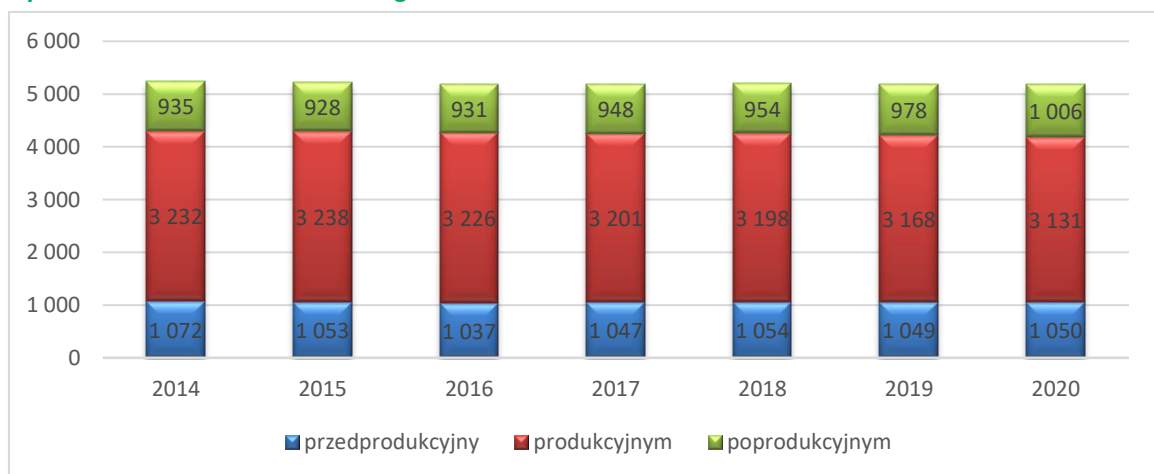
Gminne saldo migracji przez cały badany okres pozostaje ujemne, co jest dopełnieniem niekorzystnego trendu starzenia się społeczeństwa. Marka Gminy Kawęczyn powinna być magnesem dla nowych mieszkańców oraz zatrzymywać obecnych oferując im pakiety korzyści wpływające na wyższą jakość życia.

Wykres 1. Stan ludności



Źródło: opracowanie własne na podstawie Banku Danych Lokalnych Głównego Urzędu Statystycznego

Wykres 2. Struktura ludności według wieku

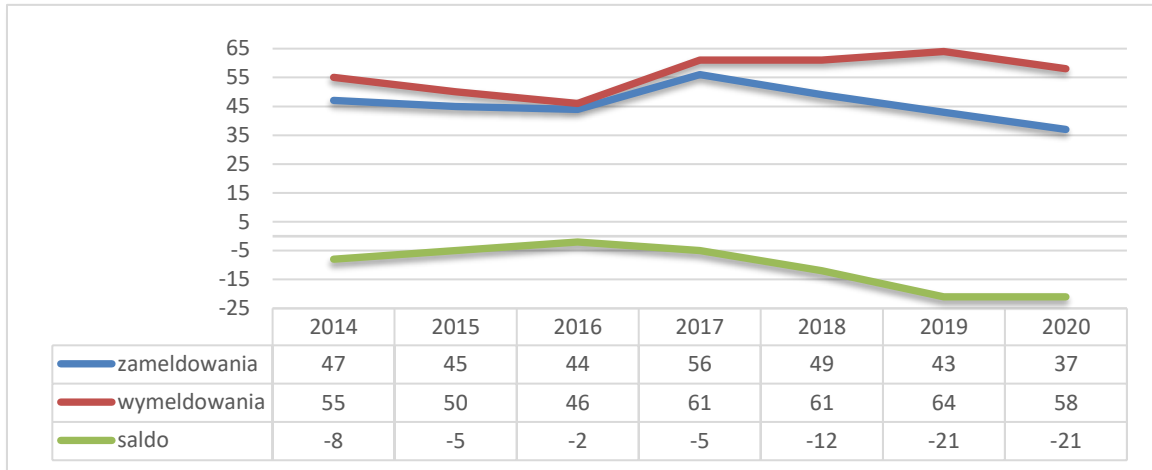


Źródło: opracowanie własne na podstawie Banku Danych Lokalnych Głównego Urzędu Statystycznego



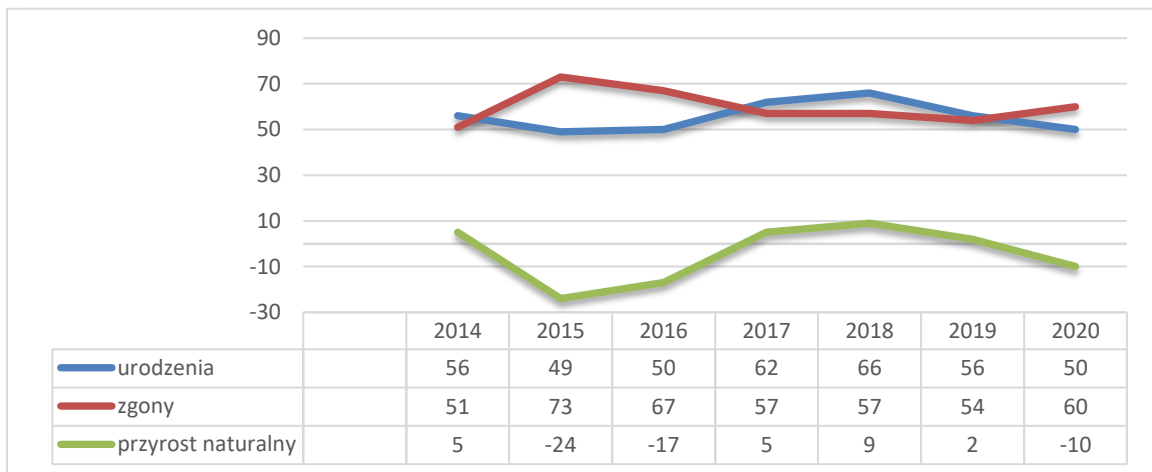
Strategia Rozwoju Gminy Kawęczyn na lata 2022-2030

Wykres 3. Saldo migracji



Źródło: opracowanie własne na podstawie Banku Danych Lokalnych Głównego Urzędu Statystycznego

Wykres 4. Przyrost naturalny



Źródło: opracowanie własne na podstawie Banku Danych Lokalnych Głównego Urzędu Statystycznego

W 2020 roku Gminny Ośrodek Pomocy Społecznej w Kawęczynie realizował następujące projekty i zadania:

- Asystent Osobisty Osoby Niepełnosprawnej edycja 2019-2020,
- Wspieraj Seniora,
- Rządowy program "Posiłek w szkole i w domu" na lata 2019-2023,
- „Program operacyjny Pomoc żywnościowa podprogram 2019” współfinansowany z Europejskiego Funduszu Najbardziej Potrzebującym,
- Karta Dużej Rodziny,
- Pomoc materialna dla uczniów o charakterze socjalnym,



Strategia Rozwoju Gminy Kawęczyn na lata 2022-2030

- Świadczenia rodzinne i opiekuńcze,
- Fundusz alimentacyjny,
- Świadczenia wychowawcze 500+,
- Świadczenie „Dobry Start”.

W latach 2014-2019 zmniejszyła się liczba osób korzystających ze środowiskowej pomocy społecznej, z 128 do 118. Jest to jednoznacznie pozytywne wskazanie, pośrednio świadczące o poprawie sytuacji życiowej i materialnej mieszkańców.

Wśród rodzin korzystających ze wsparcia Gminnego Ośrodka Pomocy Społecznej w Kawęczynie najczęściej występowały problemy: bezrobocie, niepełnosprawności, długotrwałej choroby, bezradności w sprawach opiekuńczo-wychowawczych i prowadzenia gospodarstwa domowego.

Placówkami służby zdrowia na terenie Gminy Kawęczyn są:

- Niepubliczny Zakład Opieki Zdrowotnej Ośrodek Zdrowia w Tokarach,
- Niepubliczny Zakład Opieki Zdrowotnej "ESKULAP", Kowale Pańskie Kolonia,
- Prywatny Gabinet Dentystyczny.

Ponadto na terenie gminy działalność prowadzą apteki: Apteka „Tok – Vita” Tokary I; Apteka „Zielona” Kowale Pańskie Kolonia. W analizowanych latach sukcesywnie zmniejszała się liczba udzielonych porad lekarskich ogółem, spadek o 20,6%. Może być to powodowane ograniczonym dostępem społeczności lokalnej do placówek ochrony zdrowia, ewentualnie polepszającą się sytuacją zdrowotną mieszkańców. W drugim przypadku byłaby to korzystna zmiana.

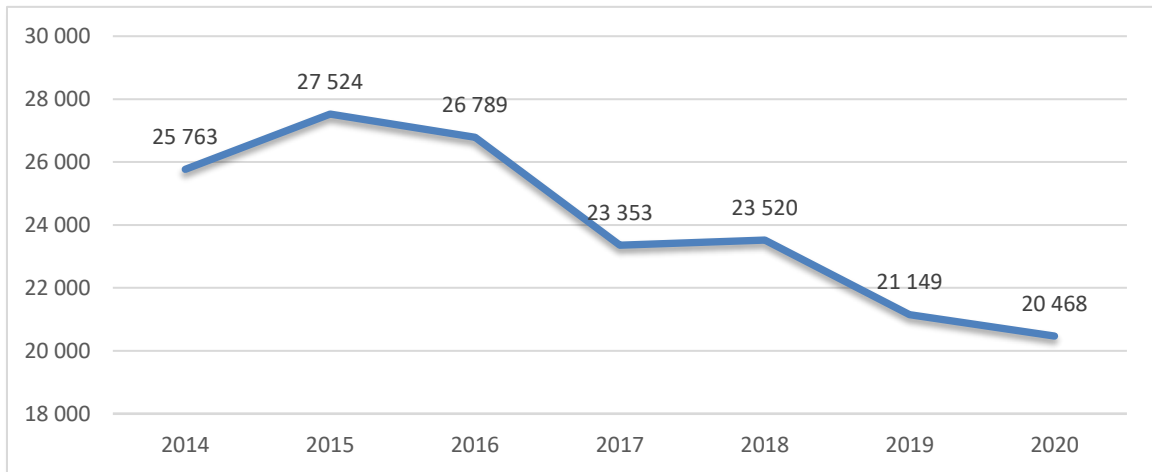
Baza sportowa Gminy Kawęczyn:

- boisko sportowe w Tokarach Pierwszych,
- boisko sportowe w Kawęczynie,
- kompleks boisk „Moje boisko – ORLIK 2012” w Kawęczynie,
- boisko wielofunkcyjne przy szkole w Tokarach Pierwszych,
- boisko wielofunkcyjne przy szkole w Kowalach Pańskich,
- hala sportowa w Kawęczynie przy szkole,
- sala sportowa w Kowalach Pańskich (przy szkole).



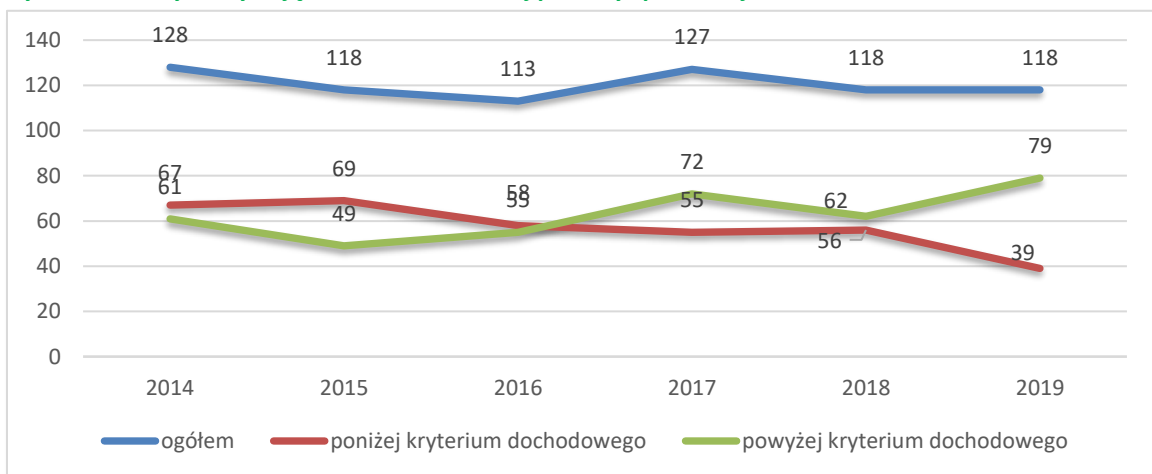
Strategia Rozwoju Gminy Kawęczyn na lata 2022-2030

Wykres 5. Porady lekarskie ogółem



Źródło: opracowanie własne na podstawie Banku Danych Lokalnych Głównego Urzędu Statystycznego

Wykres 6. Osoby korzystające ze środowiskowej pomocy społecznej



Źródło: opracowanie własne na podstawie Banku Danych Lokalnych Głównego Urzędu Statystycznego

W Gminie Kawęczyn nie funkcjonuje Gminny Dom Kultury. Projekty z zakresu działań kulturalnych prowadzone są przez stanowisko ds. kultury i kultury fizycznej. Na terenie Gminy Kawęczyn w obszarze kultury działalność prowadzą m.in.:

- Biblioteka Publiczna Gminy Kawęczyn, instytucja kultury działająca na mocy Uchwały Nr XLVI/172/2006 Rady Gminy Kawęczyn z dnia 26.06.2006 roku nadającej jej statut samorządowej instytucji kultury. Sieć bibliotek publicznych na terenie Gminy Kawęczyn tworzą dwie placówki: Biblioteka Publiczna Gminy Kawęczyn z siedzibą w Kowalch Pańskich oraz Biblioteka Publiczna Gminy Kawęczyn Filia w Tokarach Pierwszych,
- Zespół „Kawęczyniacy”, który funkcjonuje od 2017 r. i liczy około 23 członków,

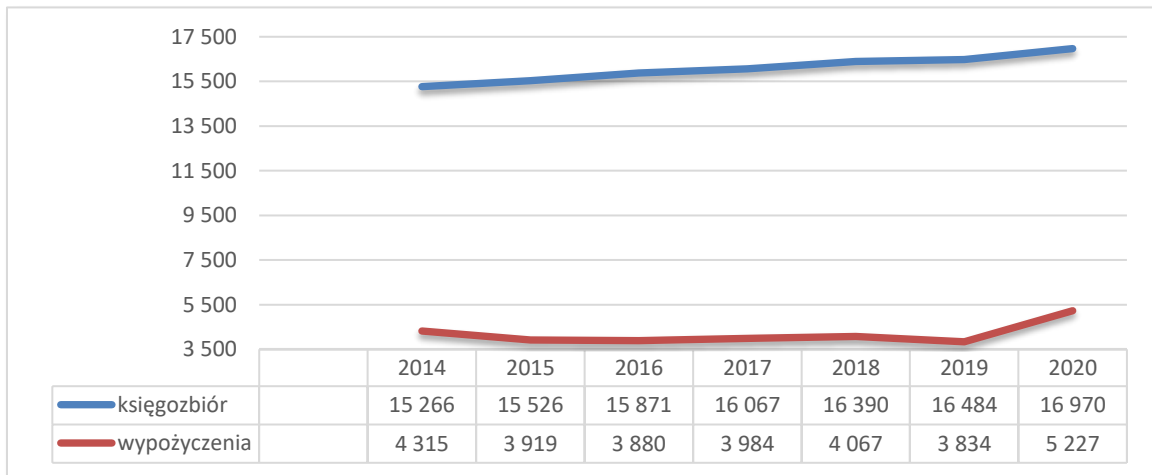


Strategia Rozwoju Gminy Kawęczyn na lata 2022-2030

- Orkiestra Dęta działająca przy OSP w Tokarach funkcjonująca na terenie Gminy Kawęczyn od 1935 r.,
- Koło Miłośników Dziejów i Tradycji Regionu, działa w ramach stowarzyszenia – Kawęczyńskie Towarzystwo Rozwoju.

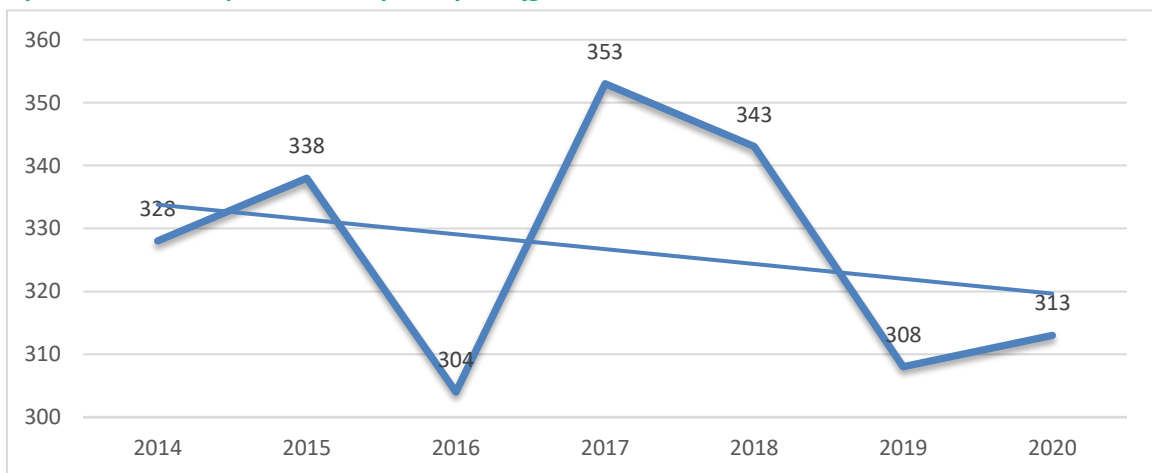
W odniesieniu do współczynników skolaryzacji dotyczących szkół podstawowych odnotowano spadki. W tym miejscu można wyjaśnić, że współczynnik skolaryzacji brutto to relacja liczby osób uczących się (stan na początku roku szkolnego) na danym poziomie kształcenia (niezależnie od wieku) do liczby ludności (stan w dniu 31 XII) w grupie wieku określonej jako odpowiadająca temu poziomowi nauczania.

Wykres 7. Biblioteki publiczne – księgozbiór i wypożyczenia (wol.)



Źródło: opracowanie własne na podstawie Banku Danych Lokalnych Głównego Urzędu Statystycznego

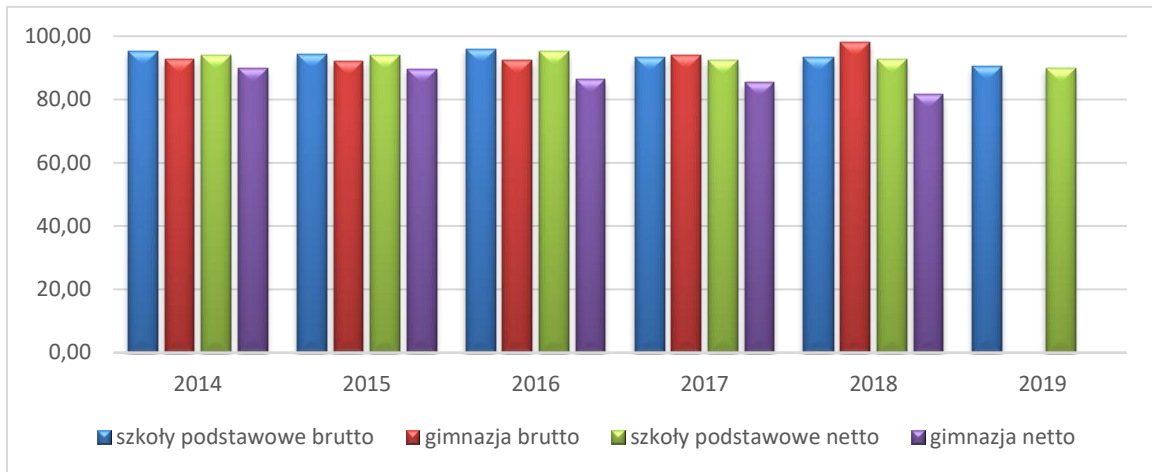
Wykres 8. Biblioteki publiczne – czytelnicy w ciągu roku



Źródło: opracowanie własne na podstawie Banku Danych Lokalnych Głównego Urzędu Statystycznego



Wykres 9. Współczynniki skolaryzacji (%)

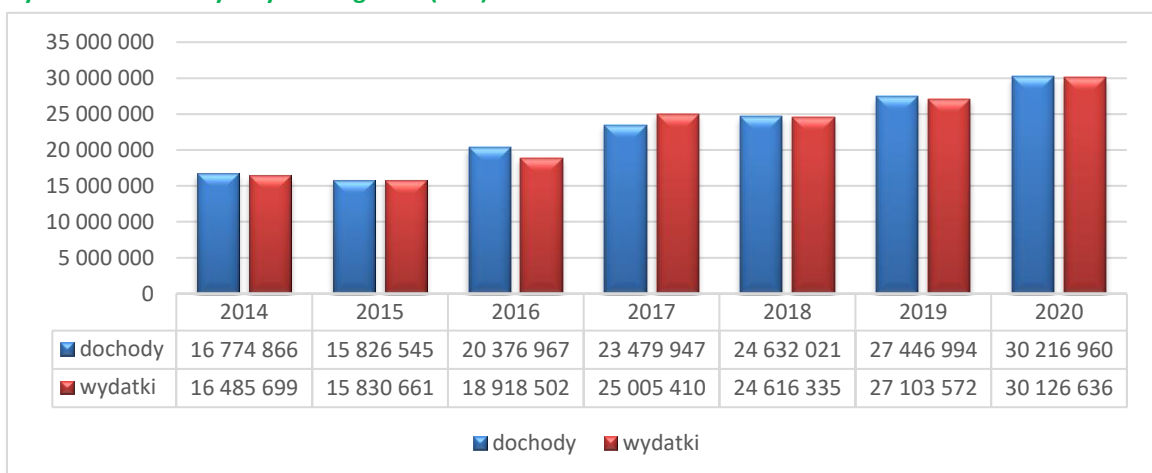


Źródło: opracowanie własne na podstawie Banku Danych Lokalnych Głównego Urzędu Statystycznego

1.2. Sfera gospodarcza

Budżet Gminy Kawęczyn na rok 2020 został przyjęty uchwałą nr XV/128/2019 Rady Gminy Kawęczyn w dniu 30 grudnia 2019 r. Zmiany w budżecie w trakcie omawianego roku wprowadzone zostały 13 uchwałami Rady Gminy oraz dziewięcioma zarządzeniami Wójta Gminy Kawęczyn. Wykonanie budżetu na dzień 31 grudnia 2020 roku zamknęło się dodatnią różnicą dochodów i wydatków budżetowych, tj.: nadwyżką budżetową w kwocie 13011,66 PLN. W analizowanych latach sukcesywnie rosną gminne dochody i wydatki, zarówno w ujęciu ogółem (odpowiednio 80,1% oraz 82,7%), jak i na mieszkańca (82,3% oraz 84,9%).

Wykres 10. Dochody i wydatki ogółem (PLN)

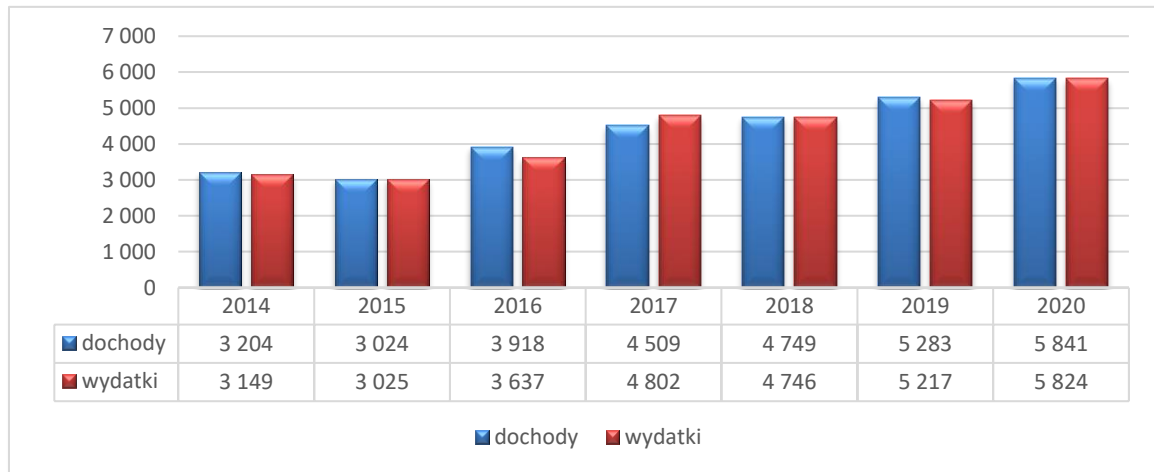


Źródło: opracowanie własne na podstawie Banku Danych Lokalnych Głównego Urzędu Statystycznego



Strategia Rozwoju Gminy Kawęczyn na lata 2022-2030

Wykres 11. Dochody i wydatki na mieszkańca (PLN)



Źródło: opracowanie własne na podstawie Banku Danych Lokalnych Głównego Urzędu Statystycznego

Można przyjąć, że sytuacja finansowa Gminy Kawęczyn jest stabilna, co otwiera kolejne możliwości inwestycyjne, w tym w kontekście projektów współfinansowanych ze środków Unii Europejskiej.

W procesie prac nad strategią wysokie noty od mieszkańców otrzymała inicjatywa funduszu sołectkiego. Od 2015 r. w budżecie gminy wyodrębniane są środki w ramach wspomnianego funduszu. Zarówno gmina, jak i sołectwa, uruchamiając fundusz sołectki, muszą sprostać kilku wymogom ustawowym. Fundusz sołectki to pieniądze z budżetu gminy, które mieszkańcy wsi mogą przeznaczyć na wybrane przez siebie cele, jednak przedsięwzięcie w ramach funduszu sołectkiego, musi dotyczyć zadania realizowanego na obszarze sołectwa i spełniać trzy warunki: służyć poprawie życia mieszkańców; należeć do zadań własnych gminy; być zgodne ze strategią rozwoju gminy. Składany wniosek musi ponadto zawierać uzasadnienie oraz szacunek kosztów.

Z przedstawionego zestawienia tabelarycznego wynika, że 88,10% zadań zaplanowanych do realizacji w ramach funduszu sołectkiego w 2020 r. zostało wykonanych. Środki z funduszu sołectkiego zostały w 2020 roku przeznaczone m.in. na: realizację zadań z zakresu dróg; przedsięwzięcia związane z placami rekreacyjno-sportowymi; zadania związane ze świetlicami wiejskimi; doposażenie OSP; działania na rzecz rozwoju kultury; oświetlenie uliczne; doposażenie szkół.



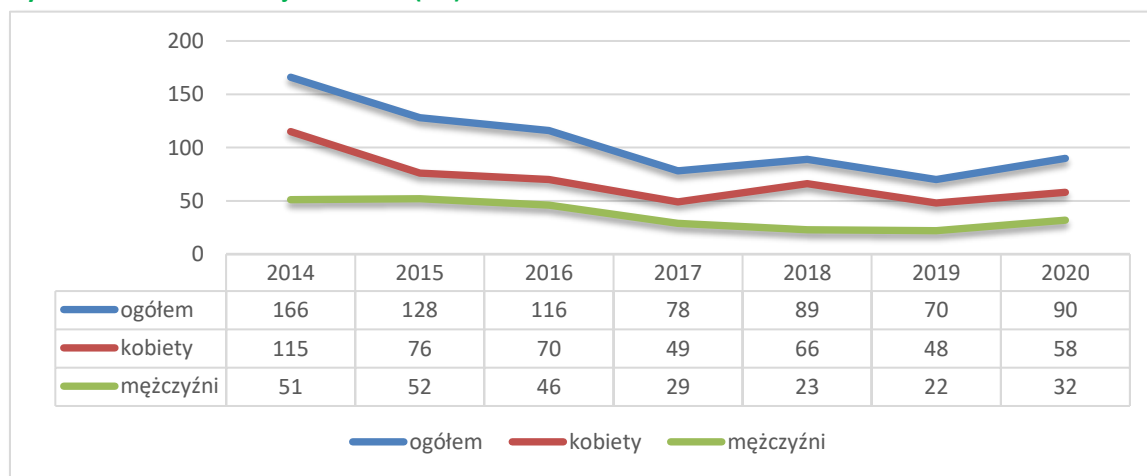
Strategia Rozwoju Gminy Kawęczyn na lata 2022-2030

Tabela 1. Zestawienie przedstawiające wydatki zrealizowane w ramach funduszu sołectkiego w 2020 roku

Lp.	Sołectwo	Planowane wydatki w 2020 r. (PLN)	Wydatki poniesione w 2020 r. (PLN)	% wykorzystanie środków
1	Będziechów	22.834,19	22.834,04	99,99
2	Chocim	18.026,99	15.007,50	83,25
3	Ciemień	21.187,28	20.389,76	96,24
4	Dzierzborki	15.400,84	15.064,85	97,82
5	Dziewiątka	17.092,26	4.516,68	26,43
6	Głuchów	28.264,55	27.112,21	95,92
7	Kawęczyn	34.050,99	32.904,90	96,63
8	Kowale Pańskie	17.759,93	16.442,92	92,58
9	Kowale Pańskie Kolonia	31.691,90	31.141,16	98,26
10	Leśnictwo	17.804,44	9.348,00	52,50
11	Marcinów	15.178,29	14.392,86	94,83
12	Marcjanów	17.270,31	17.262,26	99,95
13	Marianów	16.958,73	13.373,13	78,86
14	Marianów Kolonia	16.380,08	14.496,10	88,50
15	Milejów	20.875,70	18.651,89	89,35
16	Młodzianów	14.243,55	12.406,94	87,11
17	Nowy Świat	12.863,71	11.423,71	88,81
18	Siedliska	12.418,60	11.089,10	89,29
19	Skarżyn	16.602,64	16.498,85	99,37
20	Stanisława	11.394,84	10.236,40	89,83
21	Tokary	23.546,37	22.853,46	97,06
22	Wojciechów	19.584,88	18.007,93	91,95
23	Żdźary	25.949,97	18.705,55	72,08
		447.381,04	394.160,20	88,10

Źródło: Raport o stanie gminy Kawęczyn za rok 2020

Wykres 12. Bezrobocie rejestrowane (os.)



Źródło: opracowanie własne na podstawie Banku Danych Lokalnych Głównego Urzędu Statystycznego

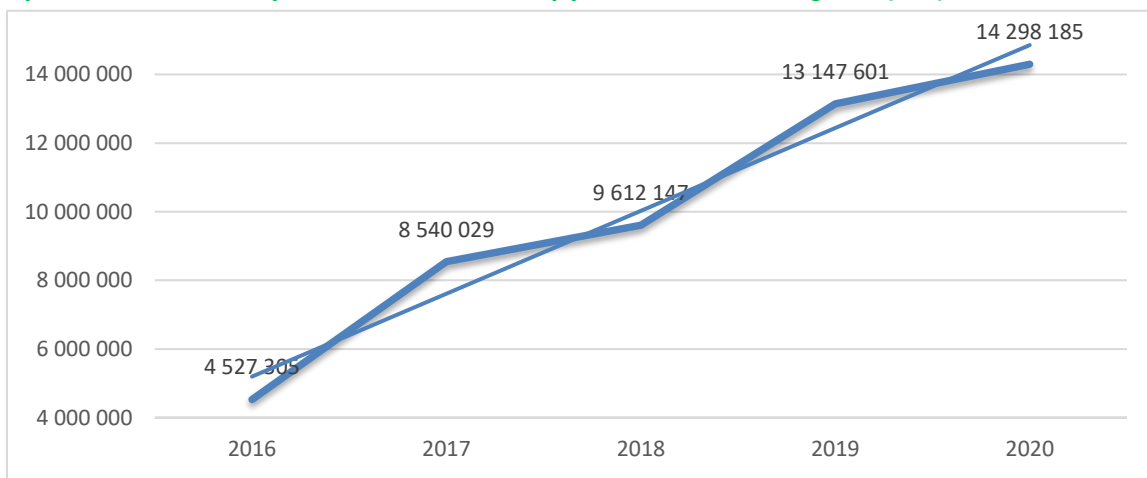


Strategia Rozwoju Gminy Kawęczyn na lata 2022-2030

Korzystne wyniki przynosi analiza bezrobocia w Gminie Kawęczyn w latach 2014-2020. Bezrobocie rejestrowane spadło z 166 osób w 2014 r. do 90 w roku 2020 (spadek o 45,8%), pozytywne zmiany dotyczą zarówno kobiet, jak i mężczyzn.

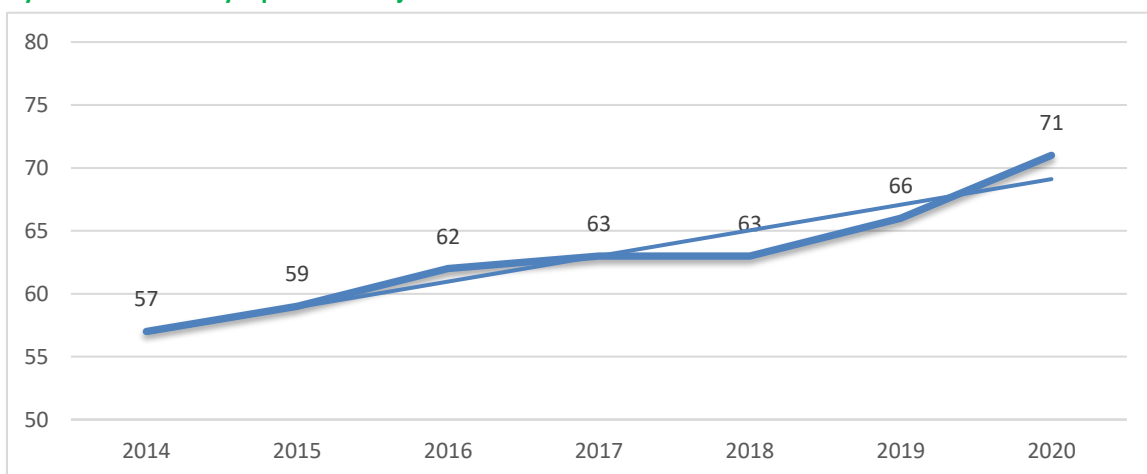
Znaczący wzrost w latach 2016-2020 odnotowano w przypadku wartości umów, decyzji o dofinansowanie projektów współfinansowanych z funduszy unijnych. Jest to częściowo skorelowane z procesem programowania wspomnianych funduszy. Wartość umów w roku 2020 wyniosła 14 298 185 PLN, w relacji do 4 527 305 PLN w roku 2016.

Wykres 13. Fundusze unijne – wartość umów, decyzji o dofinansowanie ogółem (PLN)



Źródło: opracowanie własne na podstawie Banku Danych Lokalnych Głównego Urzędu Statystycznego

Wykres 14. Podmioty wpisane do rejestru REGON na 1000 ludności



Źródło: opracowanie własne na podstawie Banku Danych Lokalnych Głównego Urzędu Statystycznego

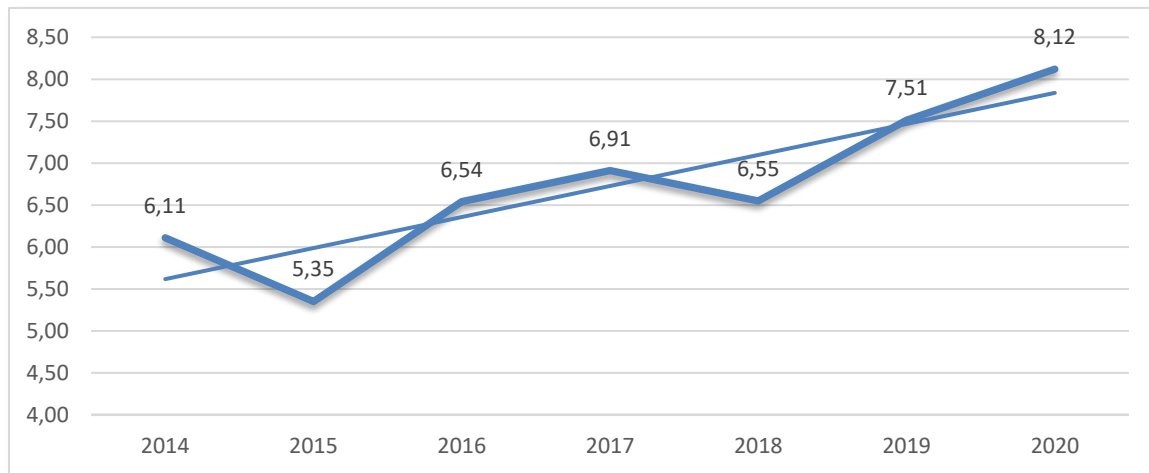
Duże znaczenie w kontekście rozwoju lokalnej przedsiębiorczości ma wzrost tzw. współczynnika przedsiębiorczości, czyli w tym wypadku liczby podmiotów wpisanych



Strategia Rozwoju Gminy Kawęczyn na lata 2022-2030

do rejestru REGON na 1000 ludności. Wskaźnik wzrósł z 57 do 71 (24,6%). Wskazuje on na aktywność i zaangażowanie lokalnego środowiska w realizację procesu przedsiębiorczości, prowadzenia działalności gospodarczej. Liczba podmiotów nowo zarejestrowanych w rejestrze REGON na 1000 ludności również zwiększyła się, z 6,1 na 8,1.

Wykres 15. Podmioty nowo zarejestrowane w rejestrze REGON na 1000 ludności



Źródło: opracowanie własne na podstawie Banku Danych Lokalnych Głównego Urzędu Statystycznego

1.3. Sfera przestrzenna

Zasady odbioru odpadów komunalnych z terenu nieruchomości w Gminie Kawęczyn reguluje pakiet uchwał podjętych przez organ stanowiący, dotyczących przede wszystkim: metody, na podstawie której naliczana jest opłata za gospodarowanie odpadami, stawek tej opłaty, szczegółowego sposobu i zakresu świadczenia usług w zamian za uiszczoną opłatę, terminu, częstotliwości i trybu uiszczania opłaty, wzoru deklaracji o wysokości opłaty za zagospodarowanie odpadami komunalnymi, celem ustalenia wysokości opłaty za gospodarowanie odpadami komunalnymi, które świadczy gmina, w związku z funkcjonowaniem systemu odpadowego.

W odniesieniu do lokalnej infrastruktury technicznej odnotowano wart podkreślenia progres. Dotyczy to w szczególności odsetka budynków mieszkalnych podłączonych do kanalizacji. Wzrósł także odsetek budynków podłączonych do wodociągów. W gminie nie występują przyłącza do sieci gazowej. Poddając analizie odsetek samej ludności gminy korzystającej z instalacji komunalnych widać, że zmiany były pozytywne, ale w ograniczonym zakresie. W przypadku kanalizacji był to wzrost z 22,1% do 23,2%.



Strategia Rozwoju Gminy Kawęczyn na lata 2022-2030

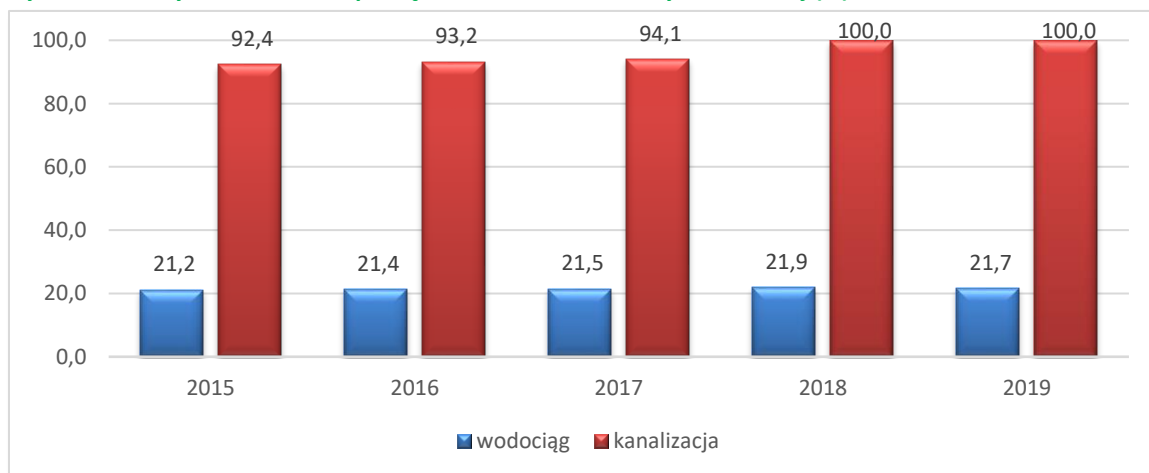
Systematycznie wzrasta zużycie wody na mieszkańca, odnotowano 18% wzrost. Pośrednio jest to wynikiem zachodzących w gminie procesów rozwojowych w sferze społeczno-gospodarczej. W następnych latach należy rozważyć szersze wykorzystanie rozwiązań wpływających pozytywnie na środowisko naturalne oraz pozwalających na oszczędności w zakresie zużycia mediów.

Konsekwentnie rosną zasoby mieszkań na terenie gminy. W latach 2014-2020 nastąpił wzrost z 1375 do 1409 (2,5%). Zjawisko wpisuje się w bardzo dobrą, ogólnopolską koniunkturę na rynku nieruchomości obserwowaną w ostatnich latach. Relatywnie ograniczony zakres zmian pozwala zakładać dalszy rozwój rynku nieruchomości na terenie gminy.

Wzrosła przeciętna powierzchnia użytkowa mieszkania, z 90,6 m² do 91,6 m². Wynikiem tej zmiany jest zwiększenie się powierzchni mieszkania na osobę, z 23,8% do 24,9%. Większa przestrzeń życiowa ma pośredni wpływ na lepsze postrzeganie swojej jakości życia przez mieszkańców gminy.

W nawiązaniu do powierzchni gruntów leśnych ogółem na terenie gminy, nastąpił spadek wspomnianej powierzchni o 15,2%. Jest to wynikiem spadku powierzchni gruntów leśnych prywatnych, z 898,89 ha w 2014 r. do 669,12 ha w roku 2020. Powierzchnia gruntów leśnych publicznych powiększyła się w analogicznym okresie z 554,22 ha do 563,35 ha.

Wykres 16. Budynki mieszkalne podłączone do infrastruktury technicznej (%)

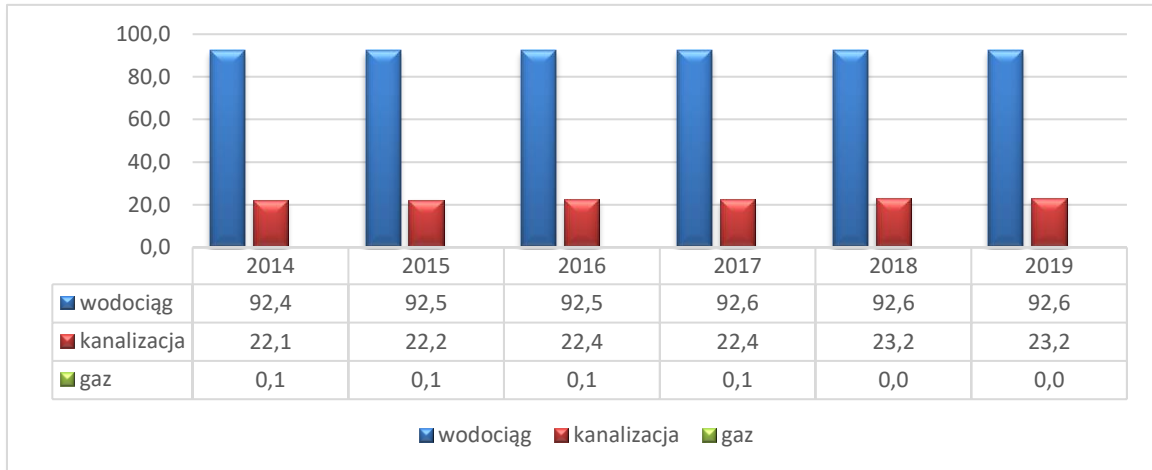


Źródło: opracowanie własne na podstawie Banku Danych Lokalnych Głównego Urzędu Statystycznego



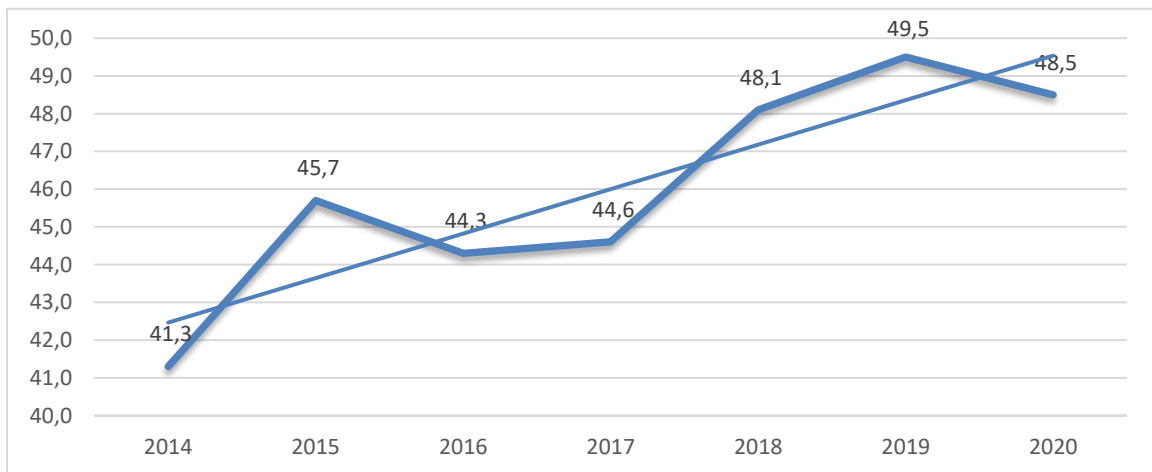
Strategia Rozwoju Gminy Kawęczyn na lata 2022-2030

Wykres 17. Korzystający z instalacji w % ogółu ludności



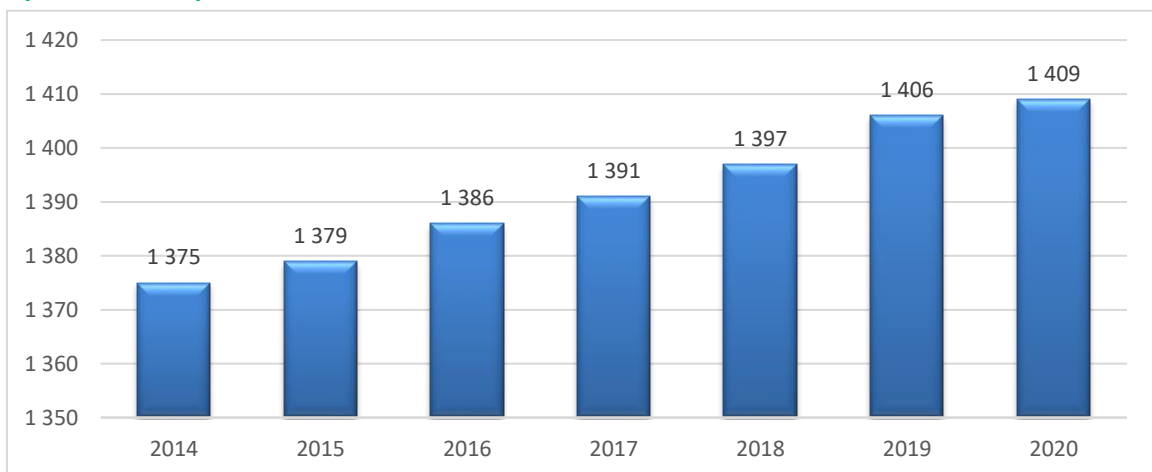
Źródło: opracowanie własne na podstawie Banku Danych Lokalnych Głównego Urzędu Statystycznego

Wykres 18. Zużycie wody na mieszkańca (m3)



Źródło: opracowanie własne na podstawie Banku Danych Lokalnych Głównego Urzędu Statystycznego

Wykres 19. Zasoby mieszkaniowe – mieszkania

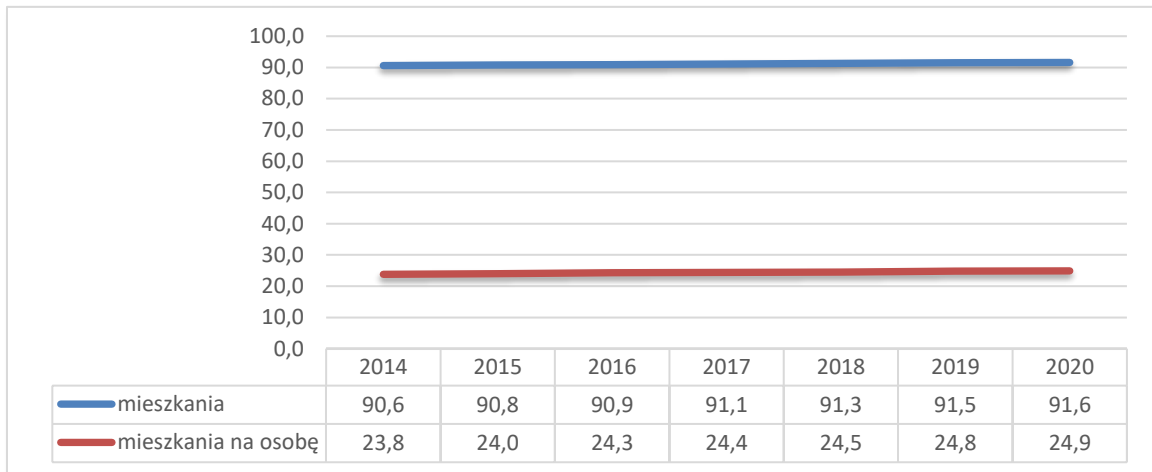


Źródło: opracowanie własne na podstawie Banku Danych Lokalnych Głównego Urzędu Statystycznego



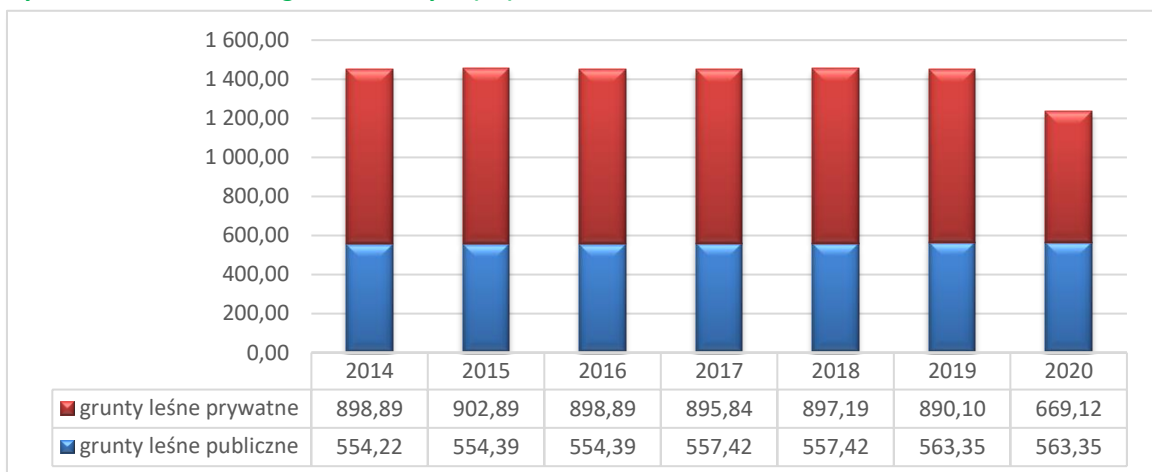
Strategia Rozwoju Gminy Kawęczyn na lata 2022-2030

Wykres 20. Zasoby mieszkaniowe – przeciętna powierzchnia użytkowa (m²)



Źródło: opracowanie własne na podstawie Banku Danych Lokalnych Głównego Urzędu Statystycznego

Wykres 21. Powierzchnia gruntów leśnych (ha)



Źródło: opracowanie własne na podstawie Banku Danych Lokalnych Głównego Urzędu Statystycznego



2. Wyniki badań ankietowych wśród mieszkańców

Zrealizowane badania ankietowe miały przede wszystkim na celu poznanie opinii mieszkańców Gminy Kawęczyn na temat najważniejszych kwestii dotyczących rozwoju społeczno-gospodarczego gminy. Pod uwagę wzięto: warunki życia, prowadzenia działalności gospodarczej w gminie oraz możliwości jej rozwoju; główne problemy społeczne występują na terenie gminy; priorytety, które mają lub mogłyby mieć największy wpływ na rozwój Gminy Kawęczyn w latach 2022-2030 oraz rozwiązanie istniejących problemów i barier rozwoju; najważniejsze inwestycje, przedsięwzięcia, które powinny być priorytetowo realizowane na terenie gminy; kluczowe elementy, z których gmina może być dotychczas dumna; ogólną ocenę atrakcyjności gminy jako miejsca do życia i pracy; elementy, z którymi utożsamiają się mieszkańcy.

Wyniki badań ankietowych, diagnoza społeczno-gospodarcza i przestrzenna, analiza SWOT, porównanie gminy z innymi samorządami są podstawą do formułowania celów strategicznych gminy oraz kierunków działania.

Badania przy wykorzystaniu narzędzia w postaci kwestionariusza ankietowego (patrz załącznik) przeprowadzone zostały w okresie sierpień-październik 2021 r. przy wsparciu organizacyjnym i merytorycznym pracowników Urzędu Gminy w Kawęczynie.

Łącznie zebrano **88 kwestionariuszy ankietowych** kolportowanych w wersji papierowej. Mając na uwadze losowy charakter badania oraz jego skalę przedstawione wyniki traktować należy jako materiał poglądowy, pomocniczy, doradczy w zakresie kształtowania przyszłych **kierunków rozwojowych** Gminy Kawęczyn.

Tabela 2. Przykładowe projekty, inwestycje zgłaszane do realizacji przez mieszkańców w latach 2022-2030, które powinny być traktowane priorytetowo oraz elementy, z których gmina powinna być dumna

Obszar tematyczny/cel strategii rozwoju	Propozycje projektów, działań
Cel strategiczny 1. Rozwój kapitału ludzkiego, oświaty, kultury, sportu, opieki społecznej	<ul style="list-style-type: none">• Wspieranie sektora kultury przez utworzenie Gminnego Ośrodka Kultury i Sportu (7)• Zapewnienie opieki dzieciom w wieku szkolnym i przedszkolnym• Poprawa dostępu do opieki zdrowotnej, więcej specjalistów• Punkt Pomocy Psychologicznej w Urzędzie Gminy/Ośrodku Pomocy Społecznej• Wspomaganie w zakresie szkolnictwa dla dzieci mniej uzdolnionych• Organizacja czasu wolnego dla młodzieży i osób starszych• Rozwój kulturalny i rozrywkowy dla młodzieży



Strategia Rozwoju Gminy Kawęczyn na lata 2022-2030

Cel strategiczny 2. Rozwój gospodarczy, w tym sektora rolnictwa	<ul style="list-style-type: none">• Zmniejszenie stopy bezrobocia, nowe miejsca pracy (2)• Rozwój rolnictwa, tworzenie punktów skupu produktów rolnych• Rozwój turystyki, w tym infrastruktury oraz bazy gastronomicznej
Cel strategiczny 3. Rozwój infrastruktury społecznej i technicznej, w tym efektywne zagospodarowanie przestrzeni	<ul style="list-style-type: none">• Budowa dróg asfaltowych w miejsce żwirowych w całej Gminie Kawęczyn (35)• Internet szerokopasmowy na terenie gminy (11)• Budowa ścieżki rowerowej Kowale Pańskie - Kawęczyn (9)• Przygotowanie uzbrojonych terenów inwestycyjnych na terenie gminy (8)• Budowa gminnej sieci kanalizacyjnej, w tym w ramach obrębu planu zagospodarowania przestrzennego „Kawęczyn-wschód” (6)• Budowa chodników na terenie gminy (4)• Budowa sali gimnastycznej, szkoła w Tokarach Pierwszych (4)• Budowa przedszkola w Kawęczynie (4)• Przebudowa drogi Kawęczyn-Głuchów (3)• Rozwój transportu publicznego w obrębie gminy (3)• Budowa miejsc przeznaczonych dla osób starszych i chorych w Tokarach Pierwszych, Domu Seniora (3)• Oświetlenie ulic w całej gminie (3)• Przebudowa skrzyżowania, budowa ronda w Kawęczynie (2)• Budowa Dziennego Domu Opieki Społecznej w Kawęczynie (2)• Remonty placów zabaw przy szkołach i przedszkolu (2)• Przebudowa drogi Kawęczyn-Marcinów• Przebudowa drogi Marcjanów- Nowy Świat• Przebudowa drogi Marcjanów-Kawęczyn• Przebudowa drogi Kawęczyn-Wojciechów• Poprawa estetyki, zagospodarowanie przestrzeni publicznej w Kowalach Pańskich• Budowa orlika w Skarżynie• Budowa świetlic wiejskich• Przebudowa drogi Milejów-Tokary Pierwsze-Żdźary, asfaltowa nawierzchnia• Budowa drogi w Tokarach Drugich• Budowa ścieżki rowerowej Głuchów- Żdźary• Budowa hali sportowej w Kawęczynie• Przebudowa skrzyżowania w Tokarach Pierwszych• Zagospodarowanie budynku po starej szkole w Tokarach Pierwszych• Przebudowa drogi Siedliska-Leśnictwo• Dokończenie chodnika Głuchów-Tokary Pierwsze• Założenie oświetlenia nowego chodnika w Głuchowie• Bieżąca konserwacja i utrzymanie rowów przydrożnych
Cel strategiczny 4. Poprawa jakości zarządzania publicznego	<ul style="list-style-type: none">• Kompleksowa promocja gminy (bannery, system identyfikacji wizualnej)• Działania władz lokalnych na rzecz pozyskiwania nowych inwestorów• Promowanie atrakcji turystycznych• Dofinansowanie Ochotniczej Straży Pożarnej (OSP)
Cel strategiczny 5. Ochrona środowiska naturalnego	<ul style="list-style-type: none">• Budowa gminnego parku w Kawęczynie (2)• Rozwój systemu segregacji odpadów (2)• Budowa przydomowych oczyszczalni ścieków• Modernizacja systemów grzewczych w budynkach mieszkalnych• Przebudowa, modernizacja oczyszczalni ścieków• Czyszczenie rowów melioracyjnych• Czyszczenie rzeki Teleszyny• Budowa kolektora sanitarnego
Kluczowe elementy, z których Gmina	<ul style="list-style-type: none">• Budowa żłobka w Kawęczynie (26)• Gminne szkoły podstawowe (10)



Kawęczyn może być dumna	<ul style="list-style-type: none">• Place zabaw i wiaty rekreacyjne w sołectwach (7)• Budowa przydomowych oczyszczalni ścieków (7)• Środowisko naturalne, piękno krajobrazu (4)• Budowa drogi w Żdżarach (3)• Boiska sportowe, szatnie (3)• Zagospodarowanie terenów inwestycyjnych (3)• Rozbudowa i modernizacja dróg gminnych (3)• Funkcjonujące przedszkole (2)• Stabilne finanse gminy (2)• Budynek Urzędu Gminy w Kawęczynie (2)• Dbanie o kulturę, tradycję i historię (2)• Fundusz sołecki w budżecie gminy• Konsensus samorządowców na rzecz rozwoju gminy• Rozwój infrastruktury technicznej, wodociągów• Szklaki rowerowe i konne• Fotowoltaika i solary• Rondo w Kowalach Pańskich• Aktywność społeczności lokalnej• Organizacja wydarzeń kulturalno-oświatowych• Wiejskie świetlice• Poradnictwo obywatelskie• Atrakcyjne tereny na inwestycje mieszkaniowe• Zespół „Kawęczyniacy”• Zaprojektowanie herbu gminy• Lokalne publikacje• Działalność organizacji pozarządowych• Jednostki Ochotniczej Straży Pożarnej (OSP)• Sukcesy drużyn pożarniczych• Młodzieżowa Drużyna Pożarnicza (MDP)• Gmina ekologiczna, dbająca o środowisko
--------------------------------	--

Źródło: opracowanie na podstawie wyników badań ankietowych. W przypadku więcej niż jednego wskazania danego projektu, w nawiasie podano liczbę wskazań (x)

W odniesieniu do priorytetowych inwestycji, projektów w obszarze „rozwój kapitału ludzkiego, oświaty, kultury, sportu, opieki społecznej”, mieszkańcy zdecydowanie najczęściej wskazywali na wspieranie sektora kultury przez utworzenie Gminny Ośrodek Kultury i Sportu.

Wspieranie rozwoju gospodarczego, w tym sektora rolnictwa to dla respondentów przede wszystkim zmniejszanie stopy bezrobocia, tworzenie nowych miejsc pracy.

Zdecydowanie najwięcej propozycji pojawiło się w obszarze „rozwój infrastruktury społecznej i technicznej, w tym efektywnym zagospodarowaniu przestrzeni”. Mieszkańcy wskazali kolejno ich zdaniem najważniejsze inwestycje: budowa dróg asfaltowych w miejscach żwirowych w całej Gminie Kawęczyn; Internet szerokopasmowy na terenie gminy; budowa ścieżki rowerowej Kowale Pańskie – Kawęczyn; przygotowanie terenów inwestycyjnych.



Strategia Rozwoju Gminy Kawęczyn na lata 2022-2030

Wykres 22. Proszę ocenić warunki życia / działalności w Gminie oraz możliwości jej rozwoju – proszę o zaznaczenie właściwej odpowiedzi

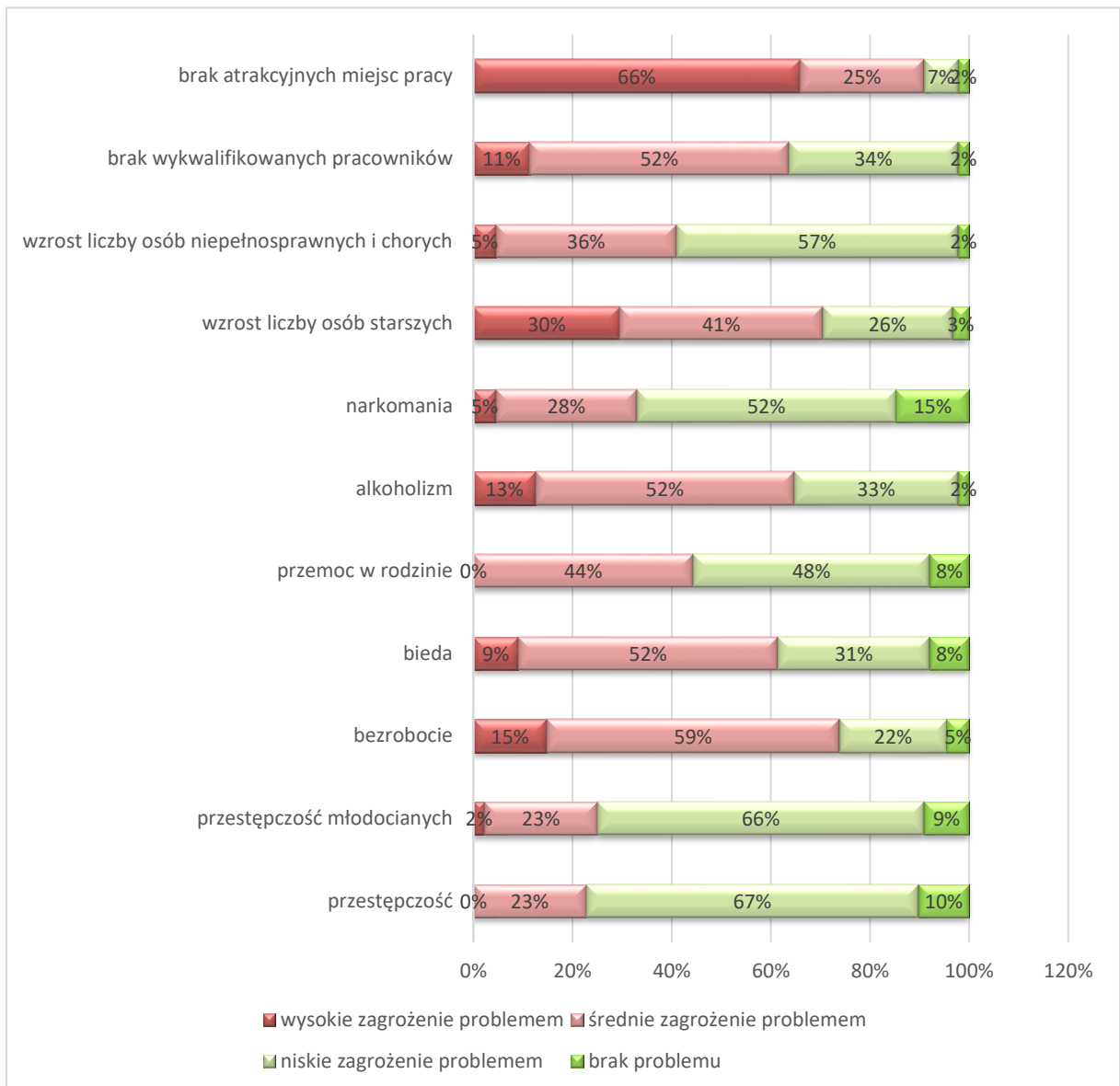


Źródło: opracowanie własne na podstawie badań ankietowych



Strategia Rozwoju Gminy Kawęczyn na lata 2022-2030

Wykres 23. Proszę ocenić, jakie główne problemy społeczne występują na terenie gminy – proszę o zaznaczenie właściwej odpowiedzi



Źródło: opracowanie własne na podstawie badań ankietowych

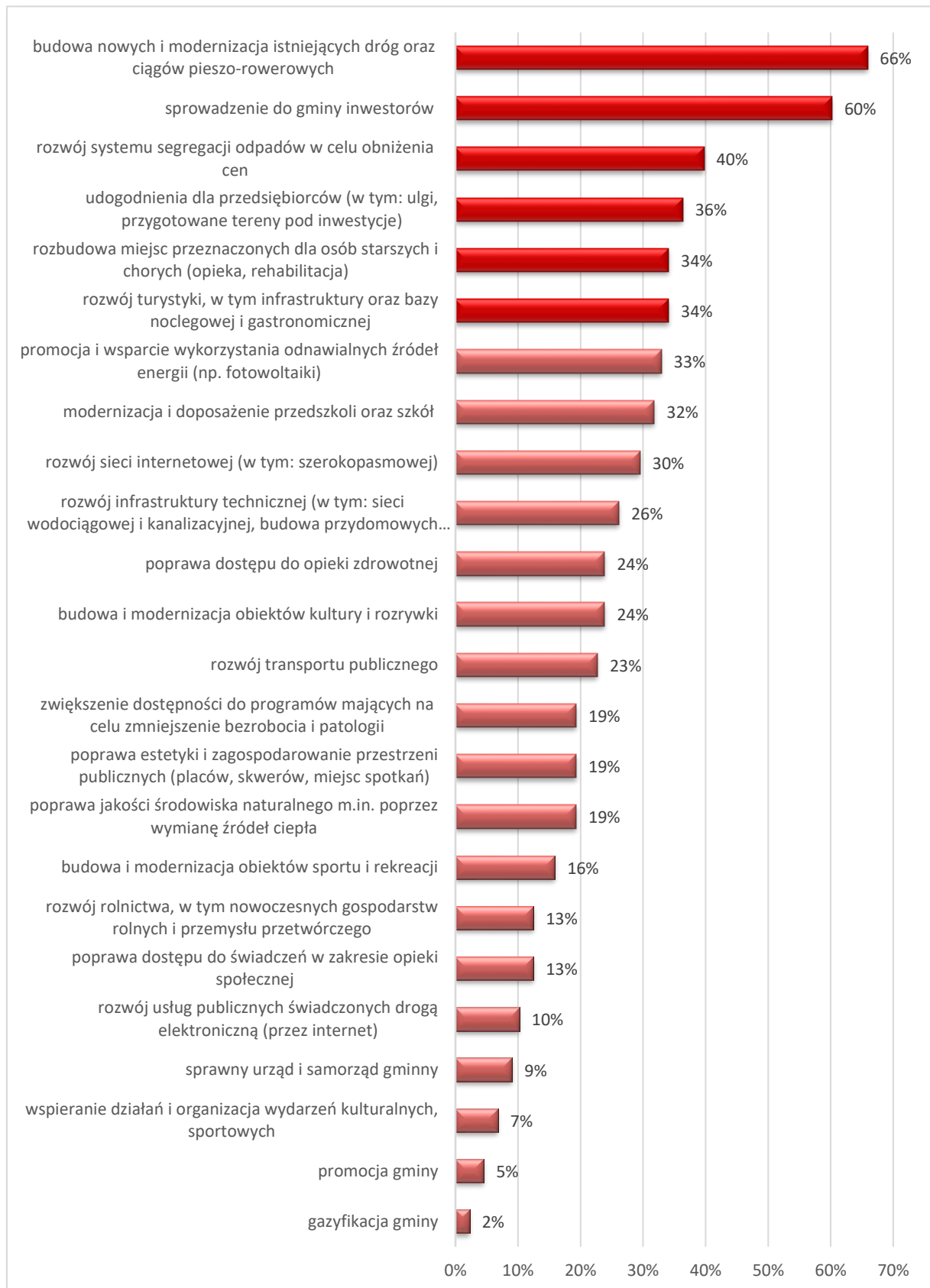
Ponadto w obszarze infrastrukturalnym zwrócono uwagę na projekty: budowa gminnej sieci kanalizacyjnej, w tym w ramach obrębu planu zagospodarowania przestrzennego „Kawęczyn-wschód; budowa chodników na terenie gminy; budowa sal gimnastycznych; budowa przedszkola w Kawęczynie.

W przypadku celu „poprawy jakości zarządzania publicznego” nie było liderującego projektu. Można przykładowo przywołać interesujące propozycje: kompleksowa promocja gminy (bannery, system identyfikacji wizualnej); działania władz lokalnych na rzecz pozyskiwania nowych inwestorów; promowanie atrakcji turystycznych.



Strategia Rozwoju Gminy Kawęczyn na lata 2022-2030

Wykres 24. Proszę o wybranie maksymalnie 6 priorytetów, które mają lub mogłyby mieć największy wpływ na rozwój Gminy w latach 2022-2030 oraz rozwiązywanie istniejących problemów i barier rozwoju

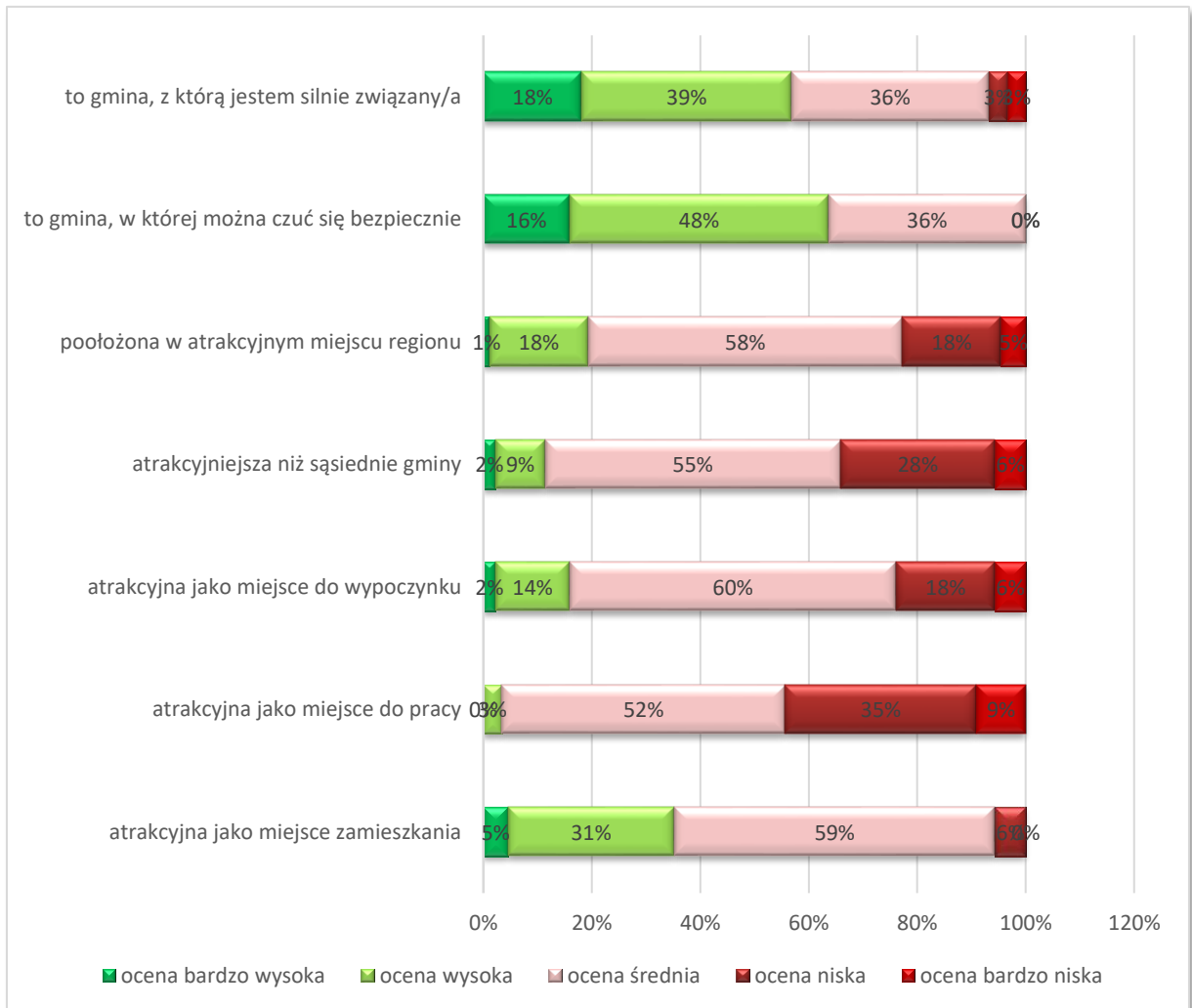


Źródło: opracowanie własne na podstawie badań ankietowych



Strategia Rozwoju Gminy Kawęczyn na lata 2022-2030

Wykres 25. Proszę ocenić poniższe stwierdzenia dotyczące Gminy – proszę o zaznaczenie właściwej odpowiedzi



Źródło: Źródło: opracowanie własne na podstawie badań ankietowych

Wykres 26. Proszę zaznaczyć jedną odpowiedź z czym chciał(a)by Pani/Pan aby utożsamiano Gminę w roku 2030?



Źródło: Źródło: opracowanie własne na podstawie badań ankietowych



Strategia Rozwoju Gminy Kawęczyn na lata 2022-2030

Obszar „ochrony środowiska naturalnego” to najczęściej przywoływane przez mieszkańców projekty budowy gminnego parku w Kawęczynie oraz rozwój systemu segregacji odpadów.

Mieszkańcy jednoznacznie wskazali, że gmina powinna być dumna ze żłobka w Kawęczynie. W dalsze kolejności powodem do dumy są: gminne szkoły podstawowe; place zabaw i wiaty rekreacyjne w sołectwach; budowa przydomowych oczyszczalni ścieków; środowisko naturalne, piękno krajobrazu; budowa drogi w Żdżarach; boiska sportowe, szatnie; zagospodarowanie terenów inwestycyjnych; rozbudowa i modernizacja dróg gminnych.

W kwestii oceny warunków życia, prowadzenia działalności gospodarczej najwięcej pozytywnych wskazań otrzymały: dostępność jakości usług świadczonych przez żłobek; dostępność i jakość edukacji przedszkolnej; dostępność i jakość szkolnictwa na poziomie podstawowym; bezpieczeństwo publiczne; dostęp do infrastruktury komunalnej (wodociągi). Zdecydowanie najgorzej mieszkańcy ocenili: usługi turystyczne; dostępność do bazy gastronomicznej; dostępność do bazy noclegowej; poziom oferty i wydarzeń kulturalnych; dostępność transportu publicznego.

Wśród głównych problemów społecznych występujących na terenie gminy z dużą przewagą nad pozostałymi wskazano na brak atrakcyjnych miejsc pracy. Jako ważne problemy społeczne postrzegane są również: brak wykwalifikowanych pracowników; wzrost liczby osób starszych; bezrobocie. Jest to zestaw czytelnych sygnałów ze strony mieszkańców, w których kwestiach potrzebują wsparcia od pomocy społecznej i samorządu.

Mieszkańcy zostali poproszeni o wybranie kilku priorytetów, które mogą mieć znaczący wpływ na rozwój gminy w kolejnych latach. Wśród odpowiedzi, które uzyskały ponad 33% wskazań, znalazły się: rozwój turystyki, w tym infrastruktury oraz bazy noclegowej i gastronomicznej; rozbudowa miejsc przeznaczonych dla osób starszych i chorych (opieka, rehabilitacja); udogodnienia dla przedsiębiorców (w tym: ulgi, przygotowane tereny pod inwestycje); rozwój systemu segregacji odpadów w celu obniżenia cen; sprowadzenie do gminy inwestorów; budowa nowych i modernizacja istniejących dróg oraz ciągów pieszo-rowerowych (najczęściej wybierana odpowiedź).

Biorący udział w badaniu najwyżej ocenili następujące stwierdzenia dotyczące Gminy Kawęczyn: „to gmina, w której można czuć się bezpiecznie”, „to gmina, z którą jestem silnie związany/a”, „atrakcyjna jako miejsce zamieszkania”. Z udzielonych odpowiedzi można



Strategia Rozwoju Gminy Kawęczyn na lata 2022-2030

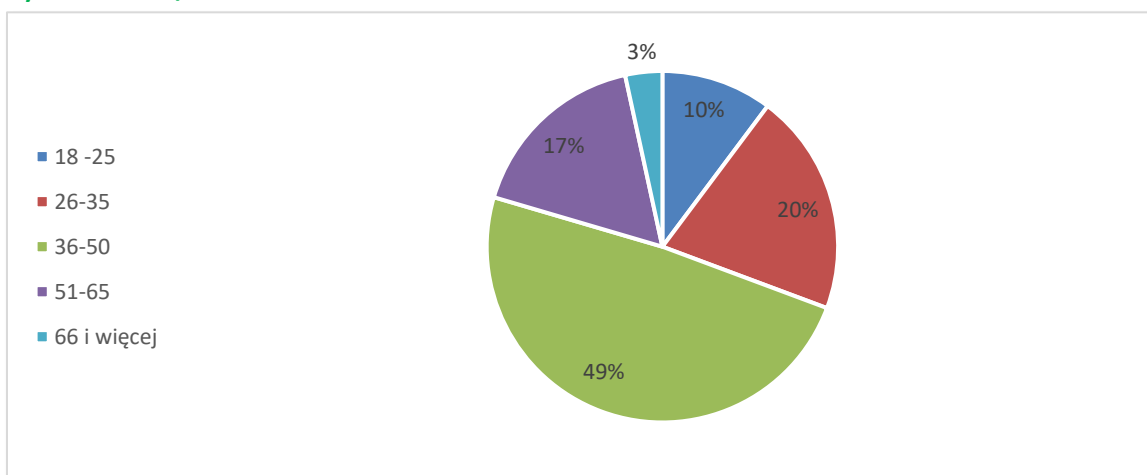
wywnioskować poczucie bezpieczeństwa mieszkańców oraz wysoki poziom tożsamości lokalnej. W obu przypadkach są to ważne obszary życia i stawiają gminę w pozytywnym świetle. Na drugim biegunie biorący udział w badaniu nie zgadzają się, że gmina jest „atrakcyjna jako miejsce do pracy”.

Respondenci chcieliby najbardziej, żeby Gminę Kawęczyn w roku 2030 utożsamiano z gminą zapewniającą dostęp do wysokiej jakości usług społecznych. Na dalszych miejscach z gminą atrakcyjną dla turystów oraz z gminą ekologiczną, dbającą o środowisko naturalne i estetykę otoczenia.

Mieszkańcy, którzy wzięli udział w badaniu do przede wszystkim osoby w wieku produkcyjnym: 36-50 lat oraz 26-35 lat. Większość respondentów stanowiły kobiety (59% do 41%). Najwięcej osób biorących udział w badaniu legitymowało się wykształceniem średnim (44%), następnie wyższym (33%).

Odnośnie struktury aktywności zawodowej najwięcej respondentów pracuje dla pracodawcy z sektora prywatnego (38%) oraz publicznego (23%). Na trzecim miejscu znaleźli się rolnicy (18%). Większość (61%) biorących udział w badaniu mieszka w gminie od urodzenia, pozostali (39%) to osoby, które sprowadziły się do Gminy Kawęczyn.

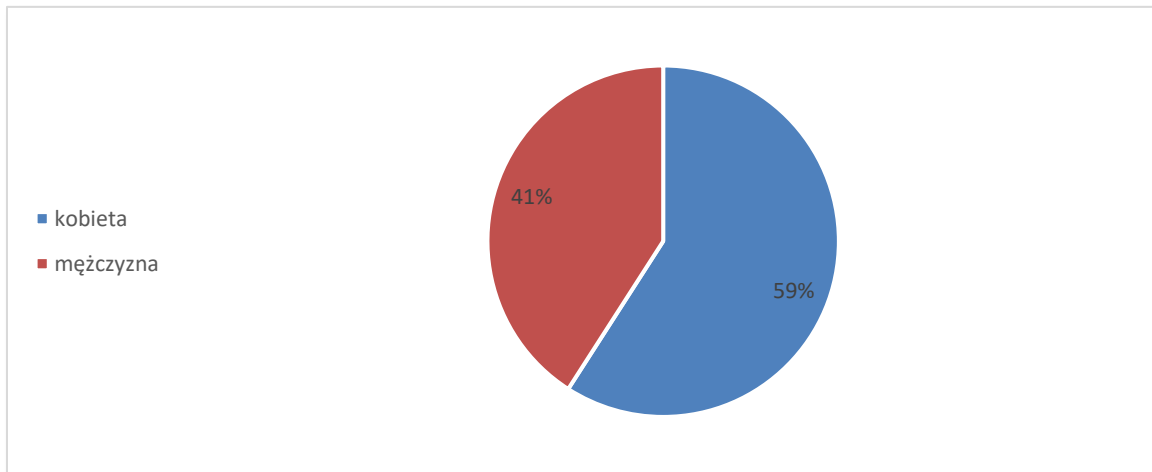
Wykres 27. Pani/Pana wiek?



Źródło: Źródło: opracowanie własne na podstawie badań ankietowych

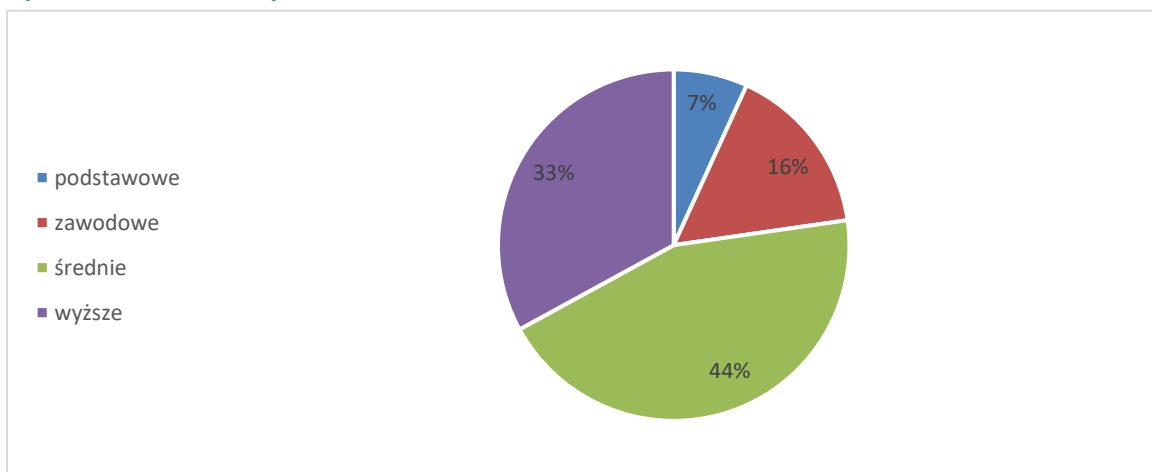


Wykres 28. Pani/Pana płeć?



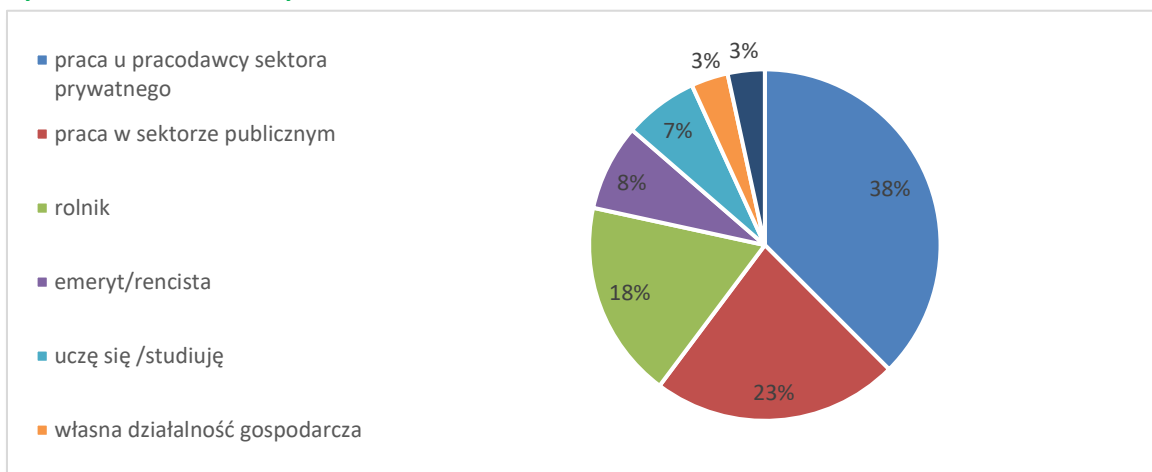
Źródło: Źródło: opracowanie własne na podstawie badań ankietowych

Wykres 29. Pani/Pana wykształcenie?



Źródło: Źródło: opracowanie własne na podstawie badań ankietowych

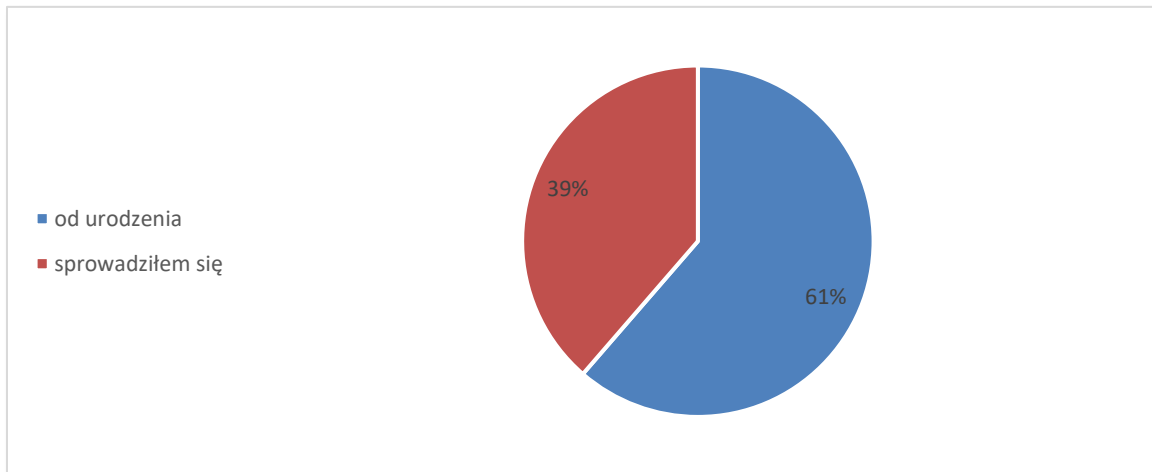
Wykres 30. Pani/Pana aktywność zawodowa?



Źródło: Źródło: opracowanie własne na podstawie badań ankietowych



Wykres 31. Mieszkam w gminie



Źródło: Źródło: opracowanie własne na podstawie badań ankietowych



3. Porównanie gminy na tle innych samorządów powiatu tureckiego

Niniejsza analiza sytuacji Gminy Kawęczyn w relacji do pozostałych jednostek samorządu terytorialnego powiatu tureckiego opracowana została w oparciu o dane Głównego Urzędu Statystycznego (Statystyczne vademecum Samorządowca). Porównania dotyczą roku 2020. Dokonano porównania Gminy Kawęczyn w wybranych elementach do następujących gmin: Turek, Władysławów, Brudzew, Kawęczyn, Przykona, Malanów, Tuliszków, Dobra, Turek (gmina miejska).

Analizując liczbę ludności poszczególnych gmin powiatu widać, że zdecydowanym liderem jest Gmina Miejska Turek (26441 mieszkańców), z dużą przewagą nad pozostałymi samorządami. W pierwszej trójce znalazły się jeszcze Tuliszków i Turek (gmina wiejska). Kawęczyn jest w powiecie drugi od końca (5187 osób) pod względem liczby ludności.

Pod względem relacji ludności w wieku nieprodukcyjnym do osób w wieku produkcyjnym Kawęczyn znalazł się pod koniec stawki, co oznacza relatywnie niekorzystną sytuację w gminie. Najlepiej pod tym względem wypadły Malanów i Turek, najgorzej Turek (gmina miejska). Remedium w tym zakresie może być promowanie polityki prorodzinnej i przyciąganie do gminy osób w wieku produkcyjnym.

Liczba urodzeń w Kawęczynie jest jedną z najniższych w powiecie (50 osób), najlepiej wypadł Turek (gmina miejska), ale jest to także związane z liczbą ludności gminy ogółem. Analogicznie sytuacja wygląda w przypadku zgonów, najwięcej w Turku (gmina miejska) (332), w Kawęczynie prawie najmniej w powiecie (60).

Przyrost naturalny we wszystkich gminach powiatu jest ujemny, za wyjątkiem Turku (+22). Najgorzej sytuacja wygląda w Dobrej (-64) oraz Turku (gmina miejska) (-128). Na tym tle Kawęczyn wypadł przeciętnie (-10). Saldo migracji ma dwie skrajne wartości, dodatnią w Turku (+144) oraz ujemną w Turku (gmina miejska) (-324). Kawęczyn wypadł niekorzystnie z ujemnym saldem na poziomie -21, co potwierdza zasadność działań na rzecz przyciągania do gminy nowych mieszkańców.

Pod względem dochodów ogółem budżetu gminy na mieszkańca najlepiej wypadły gminy Przykona (7253) PLN, Dobra i Malanów, najmniej korzystnie Turek (gmina miejska) (4880 PLN). Kawęczyn ponownie w środku stawki z wartością 5841 PLN. Wydatki ogółem



Strategia Rozwoju Gminy Kawęczyn na lata 2022-2030

budżetu gminy na mieszkańca to ponownie liderowanie Przykony (6779 PLN) oraz Malanowa, ale Kawęczyn w tym wypadku jest na trzecim miejscu w powiecie (5824 PLN). Najmniejsze wydatki na mieszkańca odnotowano w Turku (4450 PLN).

W odniesieniu do długości ścieżek rowerowych zdecydowanym liderem jest Turek (gmina miejska) (14,5 km) oraz Przykona (8,9 km). W pozostałych jednostkach samorządu terytorialnego ścieżki rowerowe praktycznie nie występują. W trzecim pod tym względem w powiecie Kawęczynie jest to tylko 1,6 km.

W analizowanym 2020 r. najwięcej porad podstawowej opieki zdrowotnej na mieszkańca udzielono w Turku (gmina miejska), co wskazuje na relatywnie dobry dostęp do opieki zdrowotnej w tej gminie. Na drugim miejscu znalazł się Władysławów. Zdecydowanie najmniej porad udzielono w Turku. Kawęczyn ponownie ze średnim wynikiem na tle powiatu.

Liczba uczniów przypadająca na oddział w szkołach podstawowych waha się od 15 (Władysławów, Turek) do 20 (Turek, gmina miejska). W Kawęczynie wartość ta wyniosła 16. W przypadku relacji wypożyczeń księgozbioru na czytelnika najlepiej wypadł Brudzew oraz Turek (gmina miejska), najgorzej Przykona, Kawęczyn uplasował się w środku zestawienia.

Najwięcej mieszkań, w relacji do liczby ludności, oddano do użytkowania w Turku, następnie Malanowie i Przykonie, najmniej w Turku (gmina miejska) oraz Kawęczynie. W przypadku odpadów komunalnych zebranych w ciągu roku na mieszkańca wyraźnym liderem jest Turek (gmina miejska) (0,43 t), na drugim miejscu Tuliszków (0,32 t). Kawęczyn znalazł się pod koniec stawki z wynikiem 0,21 t.

Wyraźnym liderem pod względem lesistości jest Malanów (38,9%), w następnej kolejności Władysławów (29,5%) oraz Tuliszków (29,4%). Kawęczyn jest przedostatni w powiecie ze wskaźnikiem lesistości na poziomie 12,1%. Lasy nie występują praktycznie w Turku (gmina miejska). Wskaźnik lesistości na poziomie krajowym w 2020 r. wyniósł 29,6%.

Najwięcej pracujących mieszkańców w odniesieniu do liczby ludności ogółem jest w Malanowie (468) oraz Turku (gmina miejska) (327), wyraźnie najmniej w Kawęczynie (66), co potencjalnie wymaga działań naprawczych w kierunku aktywizacji zawodowej mieszkańców. Z drugiej strony najmniej bezrobotnych w relacji do liczby ludności w wieku produkcyjnym jest w Malanowie (2,2%), Turku (2,8%) oraz Kawęczynie (2,9%). Najgorzej pod tym względem sytuacja wygląda w Brudzewie (3,9%).



Strategia Rozwoju Gminy Kawęczyn na lata 2022-2030

W przypadku wskaźnika przedsiębiorczości, czyli liczby podmiotów gospodarki narodowej w rejestrze REGON na 10 tys. ludności, przewodzi Turek (gmina miejska) z wartością 1108. Najmniej korzystnie sytuacja wygląda w Kawęczynie (706), Brudzewie (705), Dobrej (696). W tych samorządach należy zatem szczególnie promować ideę przedsiębiorczości i wskazywać potencjalne korzyści z prowadzenia działalności gospodarczej.

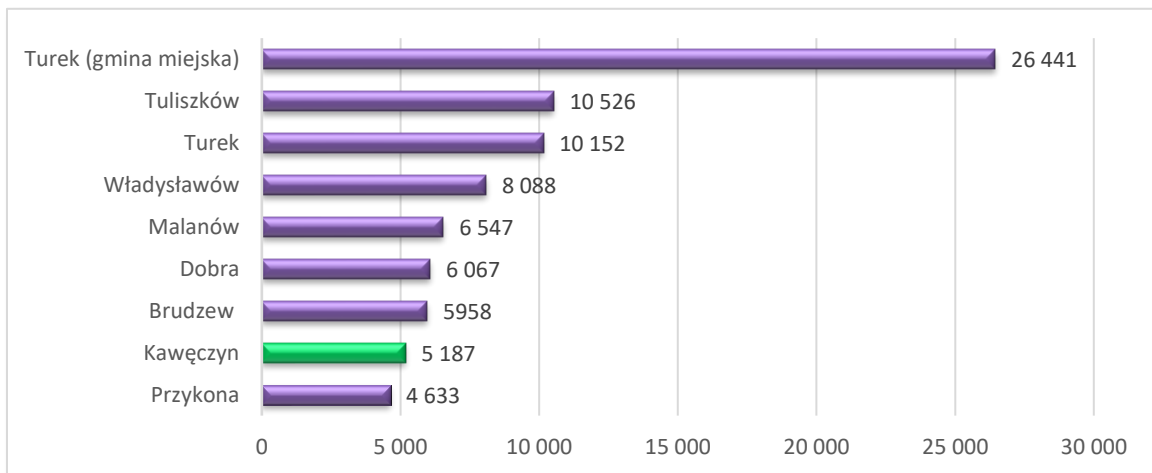
Największy odsetek mieszkańców korzystających ze świadczeń społecznych odnotowano w Malanowie (13,1%) oraz Przykonia (8,2%), najmniejszy w Turku (gmina miejska) (3,8%). Kawęczyn wypadł stosunkowo dobrze z odsetkiem na poziomie 5,1%.

W odniesieniu do odsetka ludności korzystającej z oczyszczalni ścieków najwyższą wartość odnotowano w Turku (gmina miejska) (97,4%) oraz Przykonia (78,8%), najniższą w Turku (16,8%). Kawęczyn znalazł się w środku zestawienia z wartością 29,5%.

100% ludność korzysta z instalacji wodociągowej w gminach Turek oraz Przykonia, co jest doskonałym rezultatem. Niewiele gorzej (przynajmniej 98,8%) jest w pozostałych gminach z wyjątkiem Kawęczyna (92,7%) oraz ostatniego Tuliszkowa (92,4%). W przypadku korzystania z kanalizacji najwięcej mieszkańców ma do niej dostęp w Turku (gmina miejska) (95,9%) oraz Przykonia (75,3%), najmniej w Turku (12,5%). W Kawęczynie jest to odsetek 23,2%.

Analizując udział powierzchni objętej miejscowymi planami zagospodarowania przestrzennego w powierzchni ogółem można zauważyć, że wartość 100% dotyczy gmin Władysławów, Tuliszków, Przykonia. W pozostałych gminach jest już dużo gorzej, w Kawęczynie wspomniany udział wynosi tylko 0,3% powierzchni gminy.

Wykres 32. Liczba ludności poszczególnych gmin

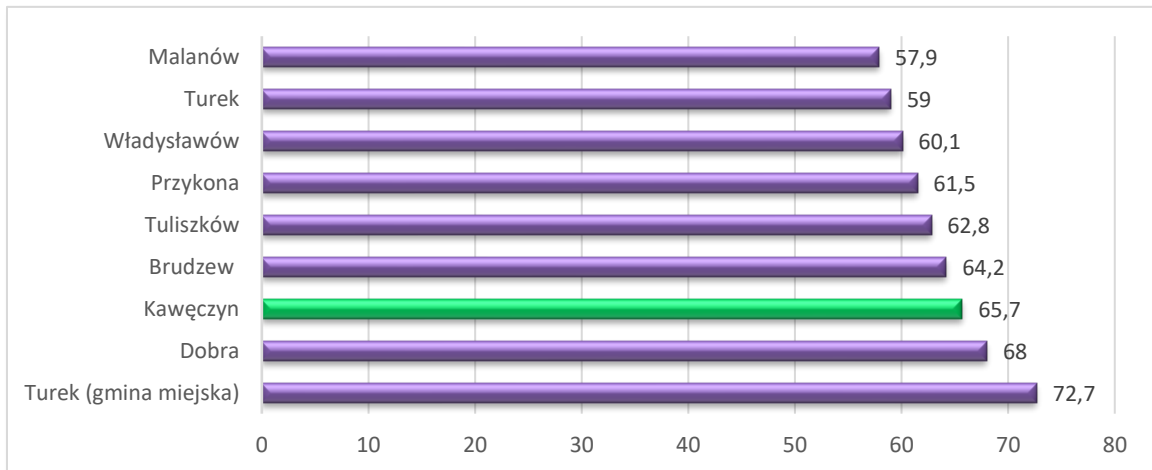


Źródło: opracowanie własne na podstawie danych Głównego Urzędu Statystycznego



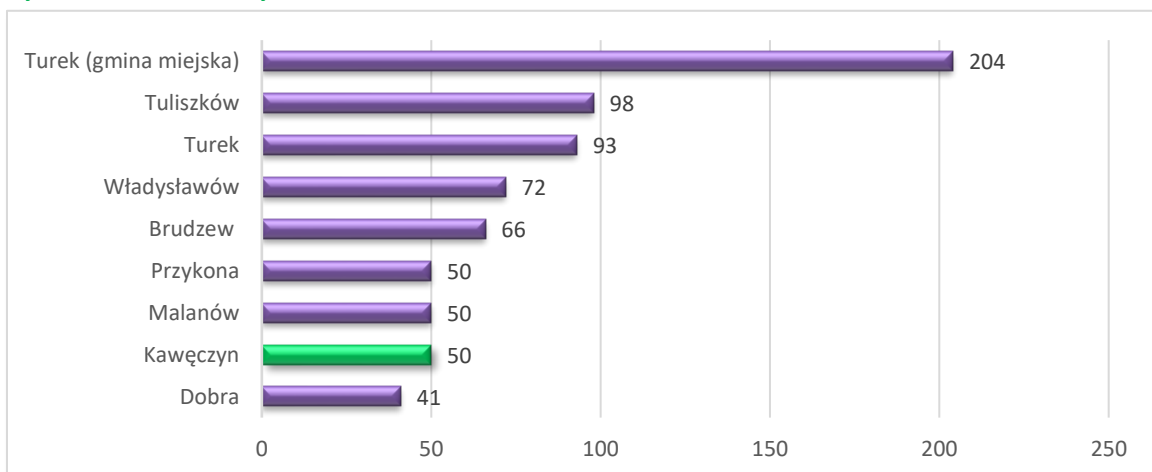
Strategia Rozwoju Gminy Kawęczyn na lata 2022-2030

Wykres 33. Ludność w wieku nieprodukcyjnym na 100 osób w wieku produkcyjnym



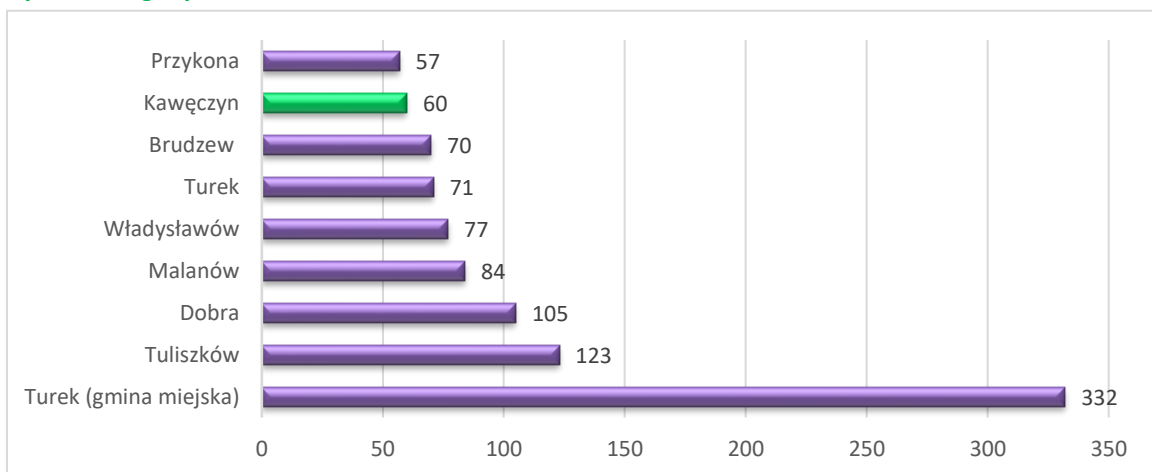
Źródło: opracowanie własne na podstawie danych Głównego Urzędu Statystycznego

Wykres 34. Urodzenia żywe



Źródło: opracowanie własne na podstawie danych Głównego Urzędu Statystycznego

Wykres 35. Zgony

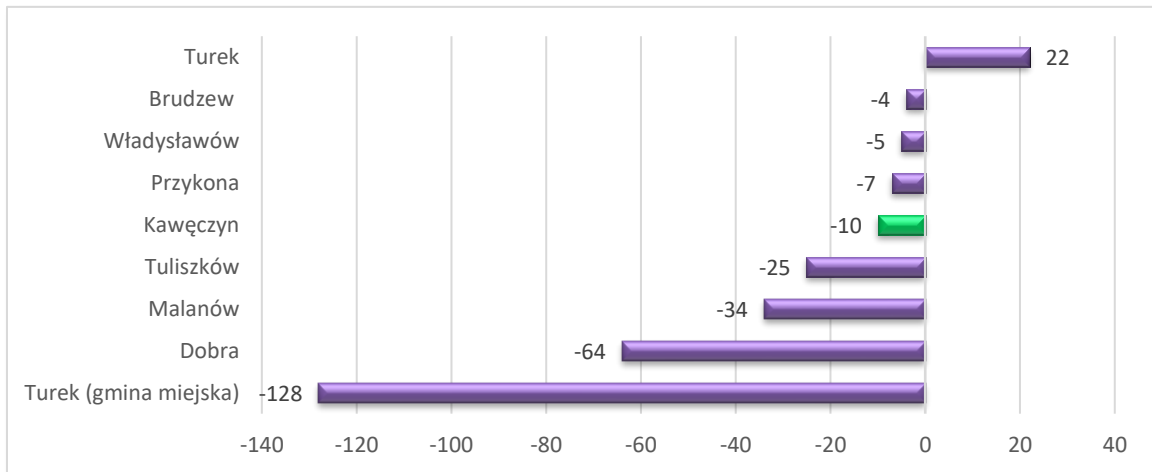


Źródło: opracowanie własne na podstawie danych Głównego Urzędu Statystycznego



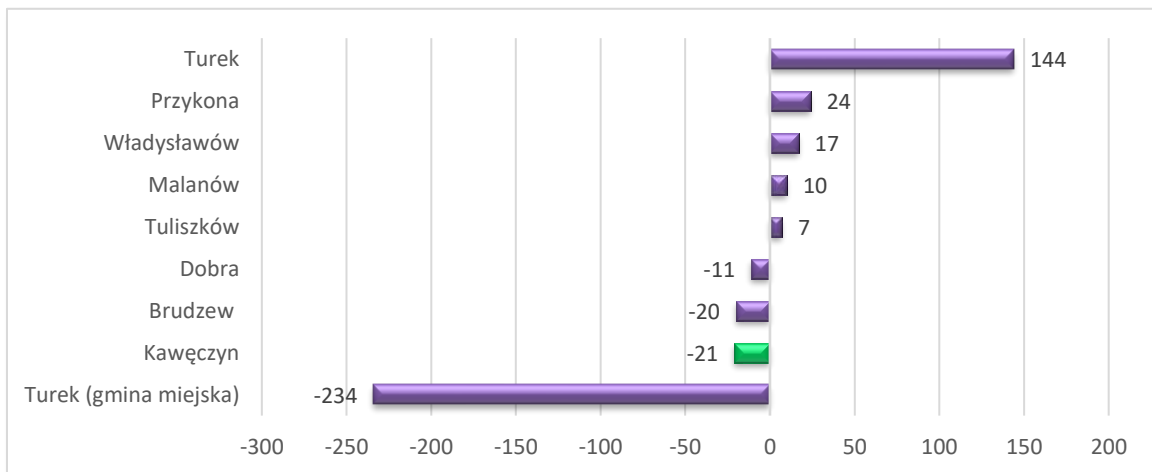
Strategia Rozwoju Gminy Kawęczyn na lata 2022-2030

Wykres 36. Przyrost naturalny



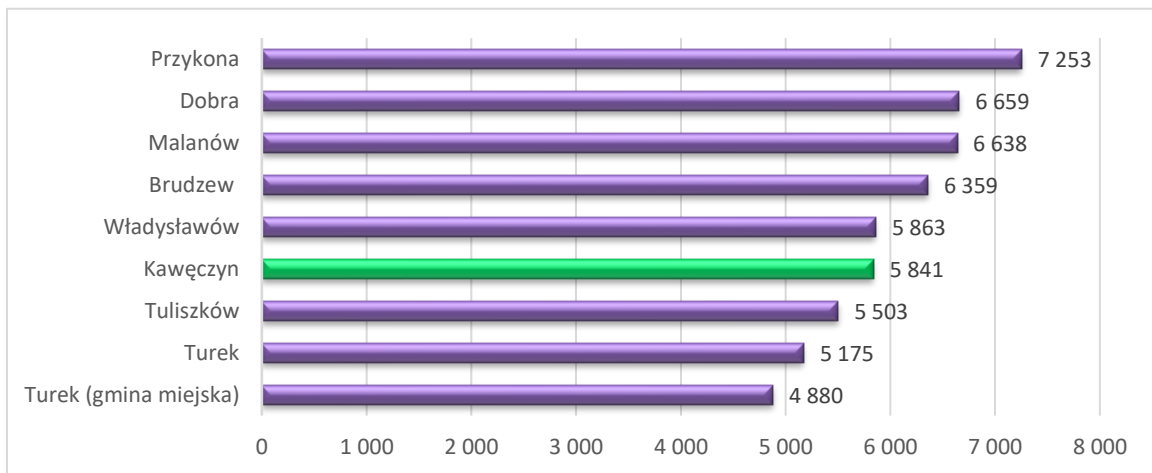
Źródło: opracowanie własne na podstawie danych Głównego Urzędu Statystycznego

Wykres 37. Saldo migracji ogółem



Źródło: opracowanie własne na podstawie danych Głównego Urzędu Statystycznego

Wykres 38. Dochody ogółem budżetu gminy na mieszkańca w złotych

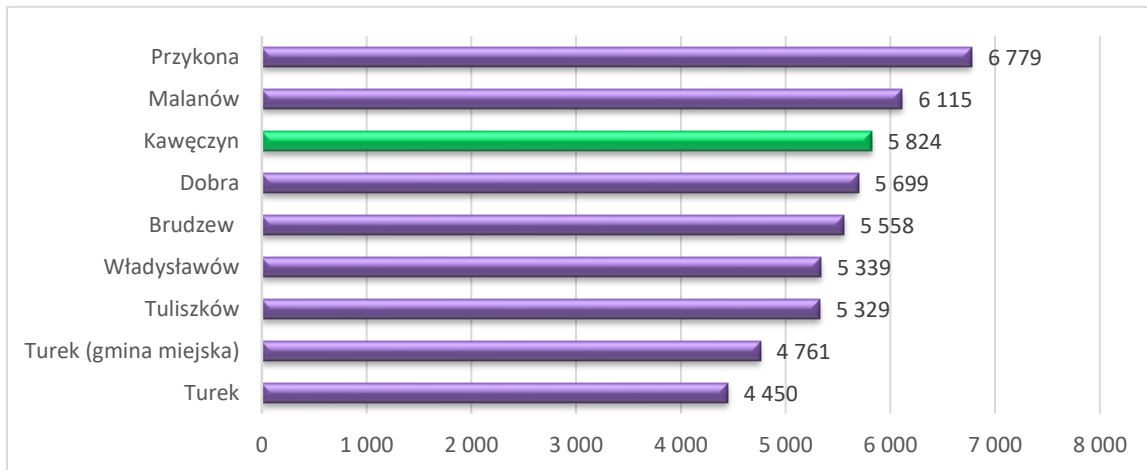


Źródło: opracowanie własne na podstawie danych Głównego Urzędu Statystycznego



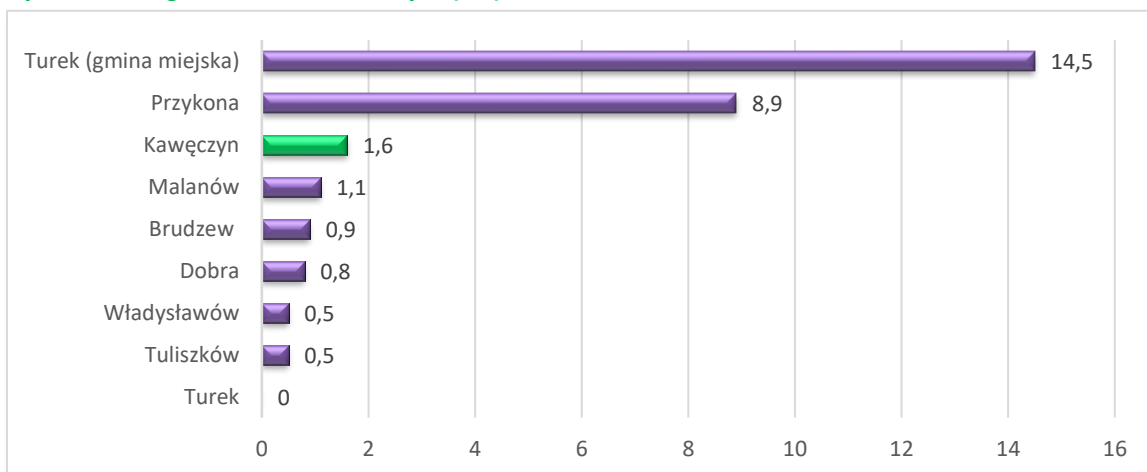
Strategia Rozwoju Gminy Kawęczyn na lata 2022-2030

Wykres 39. Wydatki ogółem budżetu gminy na mieszkańca w złotych



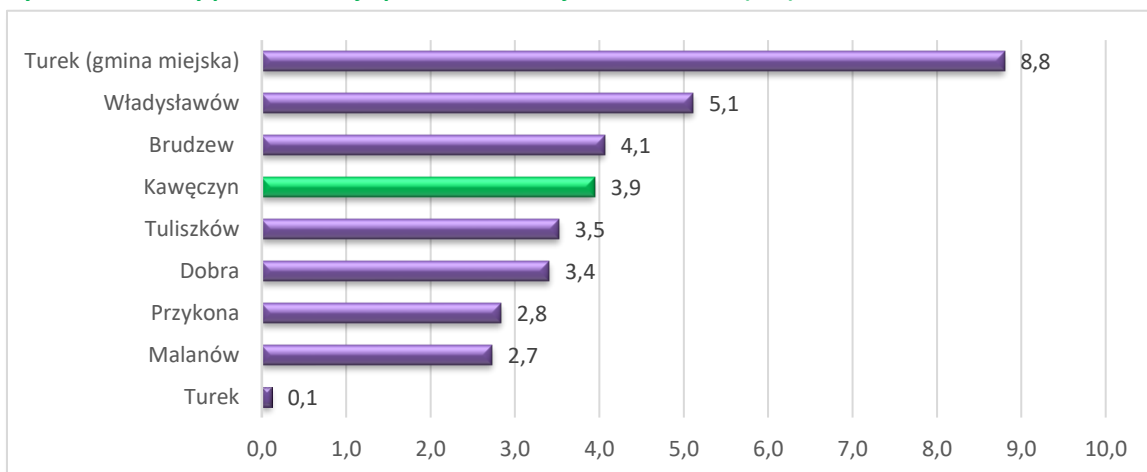
Źródło: opracowanie własne na podstawie danych Głównego Urzędu Statystycznego

Wykres 40. Długość ścieżek rowerowych (km)



Źródło: opracowanie własne na podstawie danych Głównego Urzędu Statystycznego

Wykres 41. Porady podstawowej opieki zdrowotnej na mieszkańca (szt.)

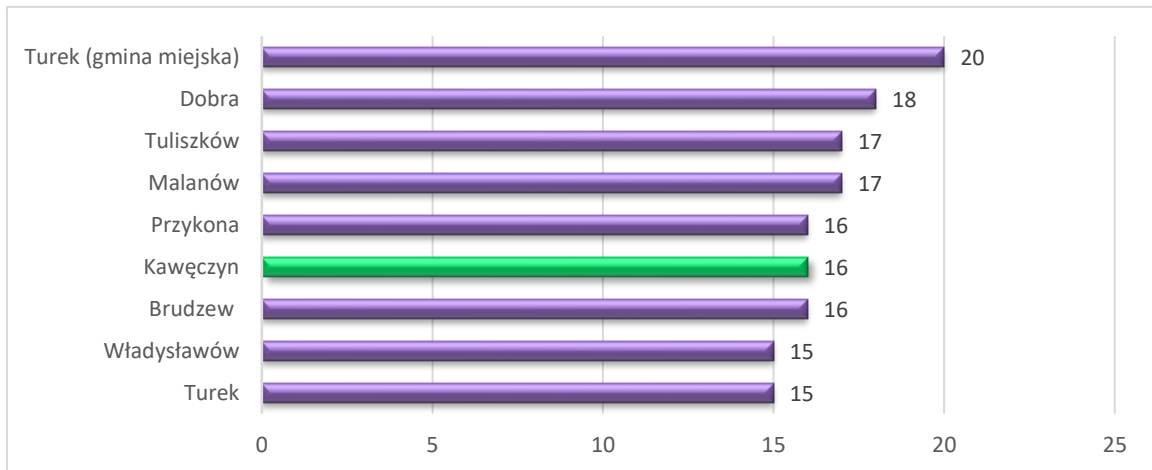


Źródło: opracowanie własne na podstawie danych Głównego Urzędu Statystycznego



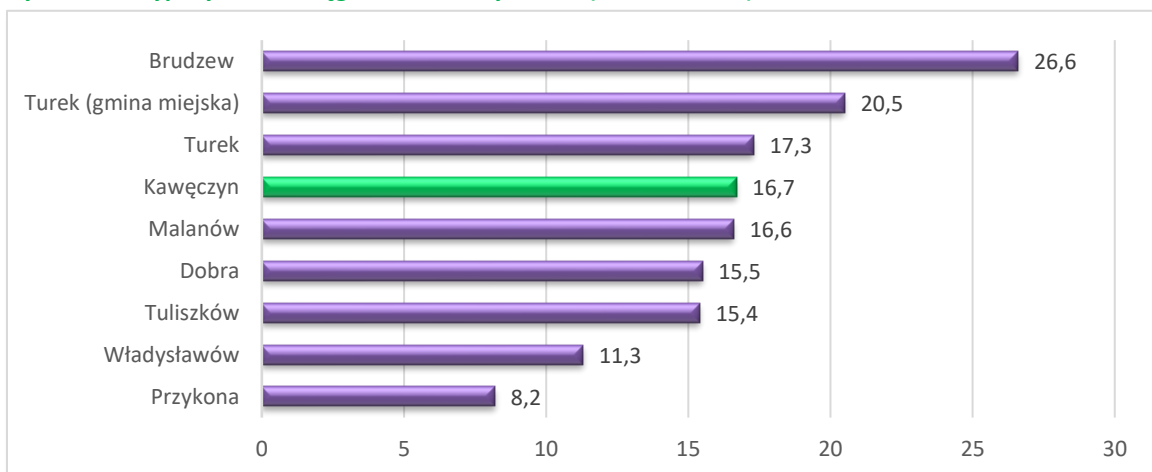
Strategia Rozwoju Gminy Kawęczyn na lata 2022-2030

Wykres 42. Liczba uczniów przypadająca na oddział w szkołach podstawowych (osoba)



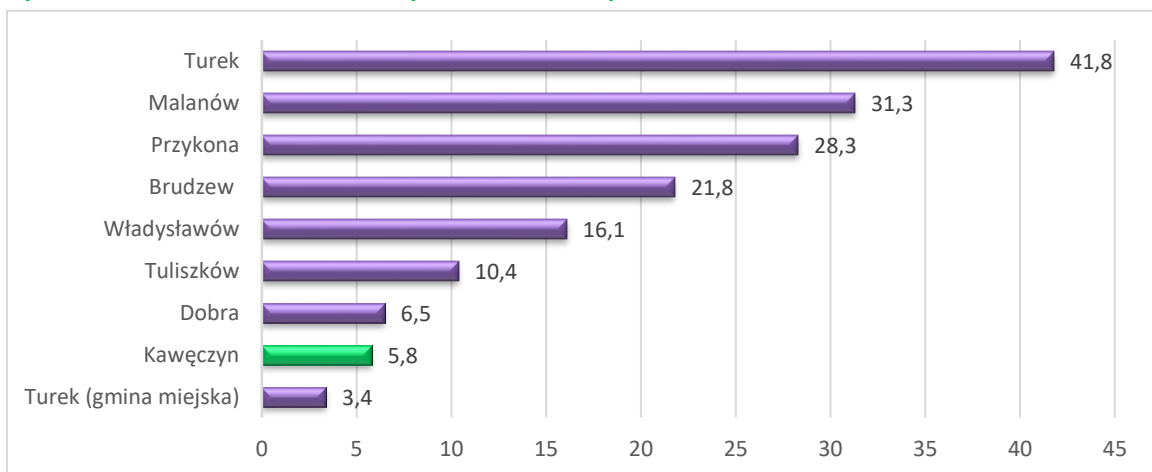
Źródło: opracowanie własne na podstawie danych Głównego Urzędu Statystycznego

Wykres 43. Wypożyczenia księgozbioru na czytelnika (w wolumenie)



Źródło: opracowanie własne na podstawie danych Głównego Urzędu Statystycznego

Wykres 44. Mieszkania oddane do użytkowania na 10 tys. ludności

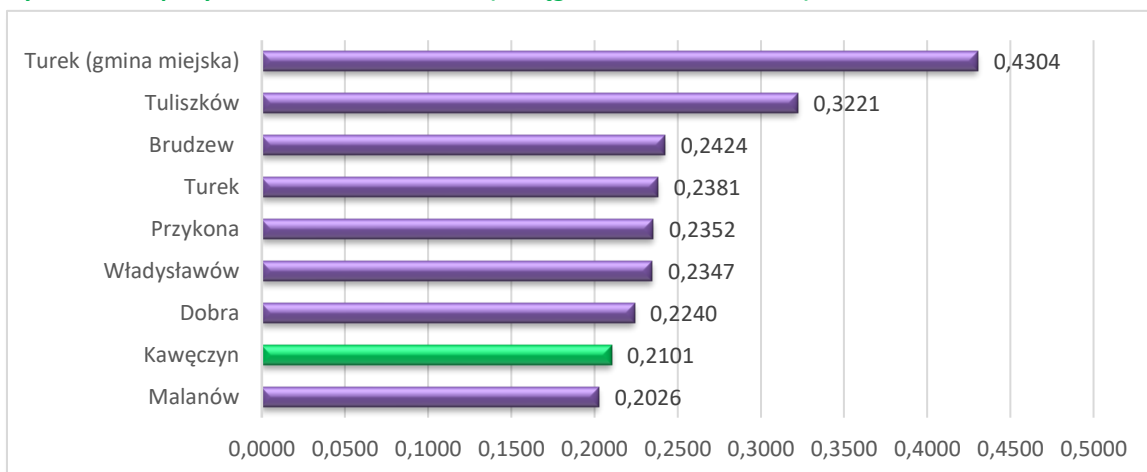


Źródło: opracowanie własne na podstawie danych Głównego Urzędu Statystycznego



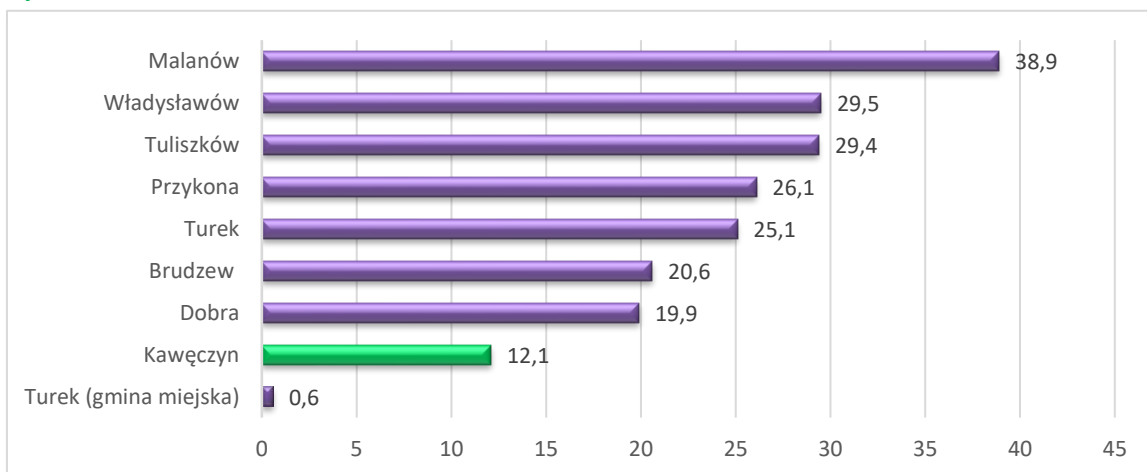
Strategia Rozwoju Gminy Kawęczyn na lata 2022-2030

Wykres 45. Odpady komunalne zebrane w t (w ciągu roku na mieszkańca)



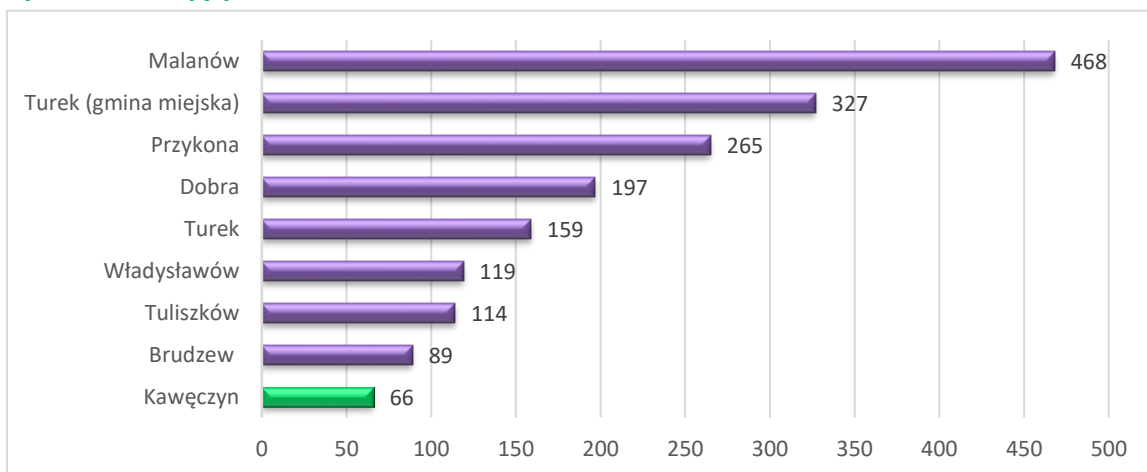
Źródło: opracowanie własne na podstawie danych Głównego Urzędu Statystycznego

Wykres 46. Lesistość w %



Źródło: opracowanie własne na podstawie danych Głównego Urzędu Statystycznego

Wykres 47. Pracujący na 1000 ludności

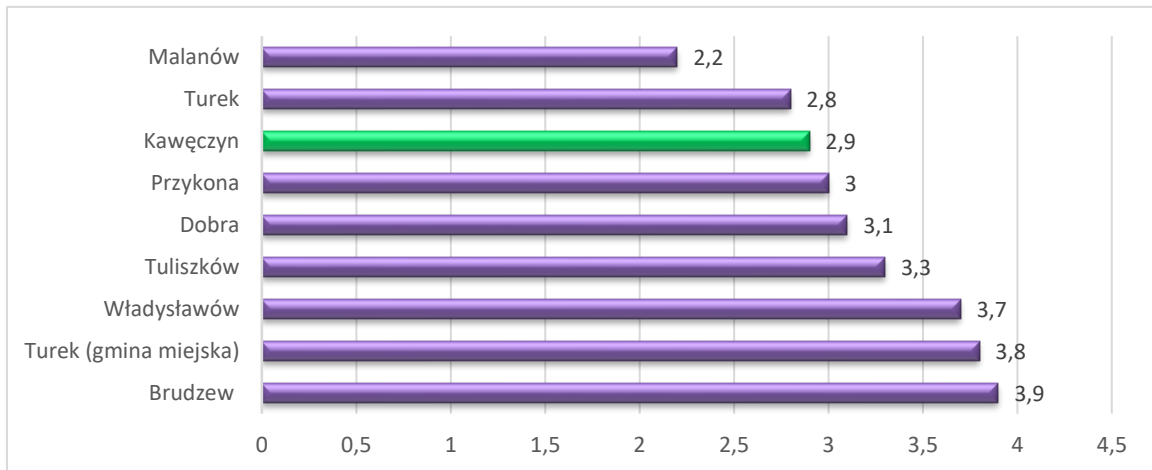


Źródło: opracowanie własne na podstawie danych Głównego Urzędu Statystycznego



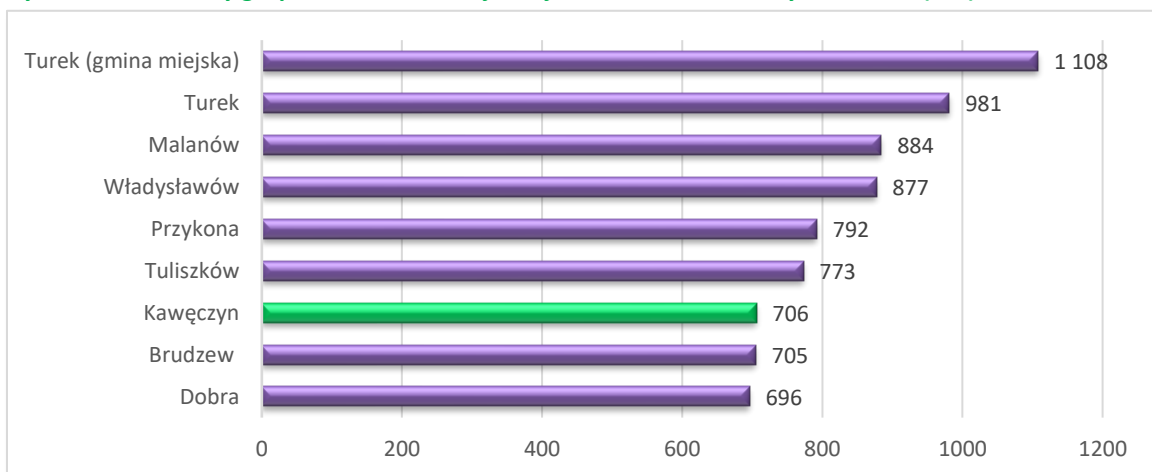
Strategia Rozwoju Gminy Kawęczyn na lata 2022-2030

Wykres 48. Udział bezrobotnych zarejestrowanych w liczbie ludności w wieku produkcyjnym (w %)



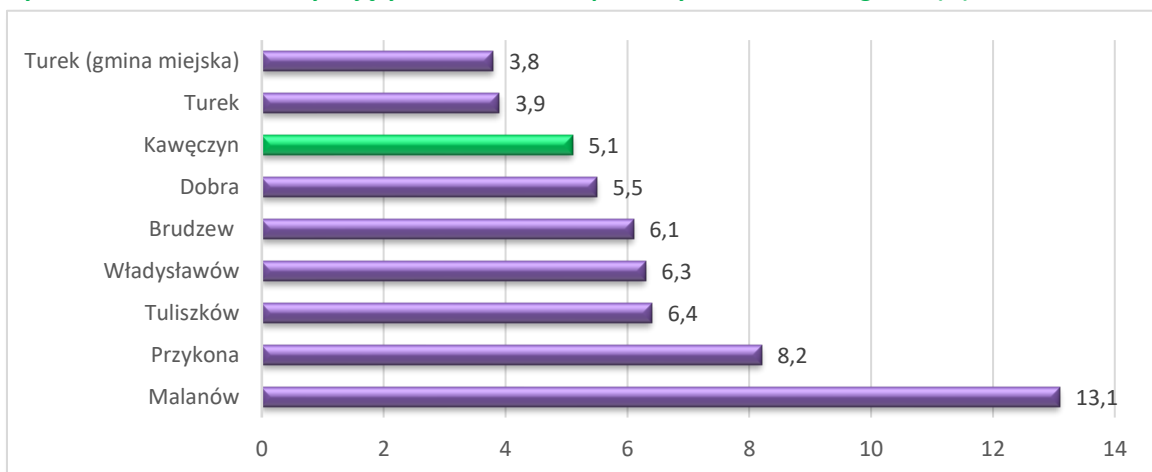
Źródło: opracowanie własne na podstawie danych Głównego Urzędu Statystycznego

Wykres 49. Podmioty gospodarki narodowej w rejestrze REGON na 10 tys. ludności (szt.)



Źródło: opracowanie własne na podstawie danych Głównego Urzędu Statystycznego

Wykres 50. Udział osób korzystających ze świadczeń społecznych w ludności ogółem (%)

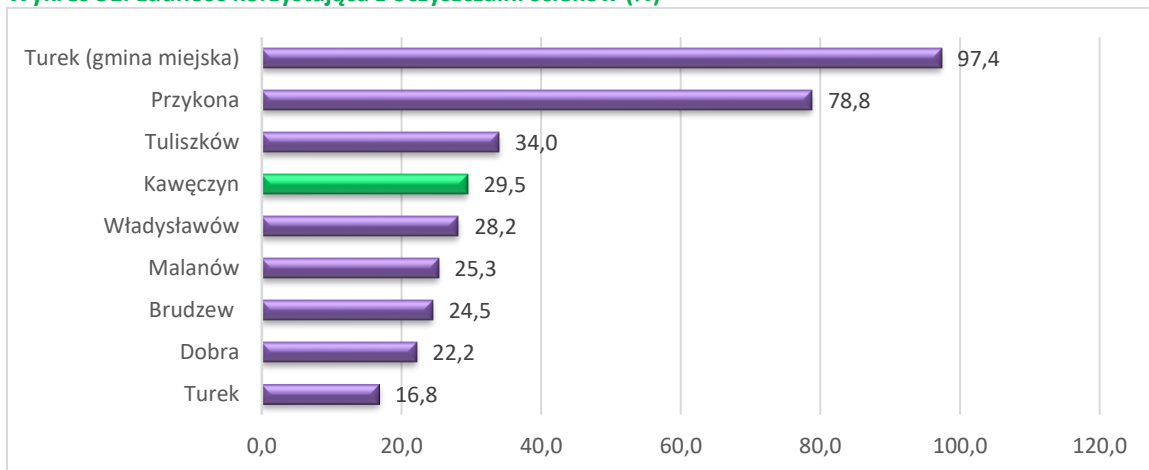


Źródło: opracowanie własne na podstawie danych Głównego Urzędu Statystycznego



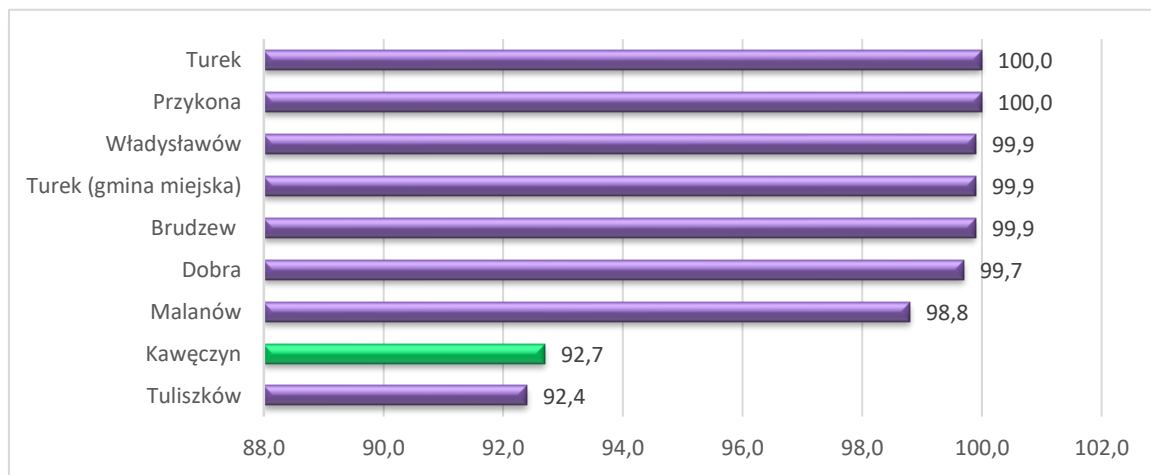
Strategia Rozwoju Gminy Kawęczyn na lata 2022-2030

Wykres 51. Ludność korzystająca z oczyszczalni ścieków (%)



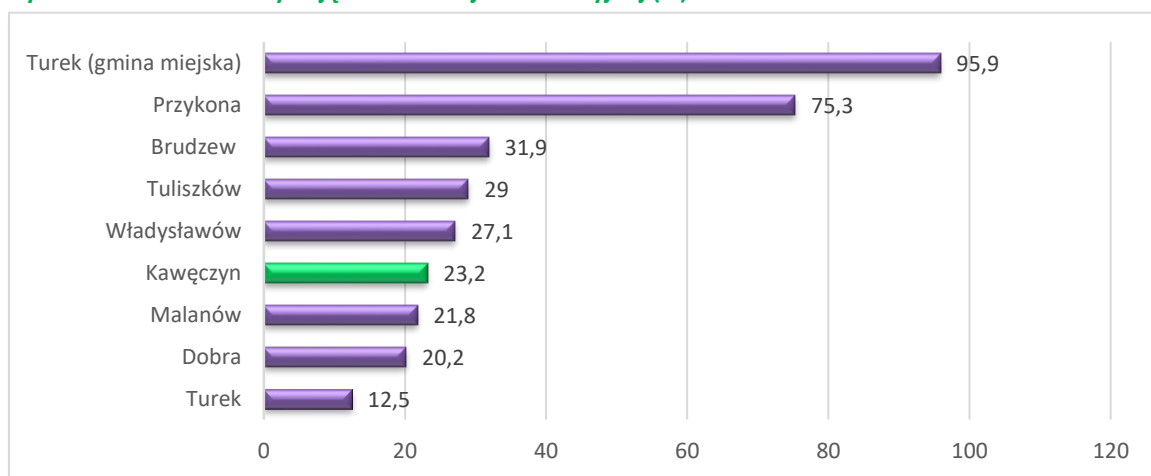
Źródło: opracowanie własne na podstawie danych Głównego Urzędu Statystycznego

Wykres 52. Ludność korzystająca z instalacji wodociągowej (%)



Źródło: opracowanie własne na podstawie danych Głównego Urzędu Statystycznego

Wykres 53. Ludność korzystająca z instalacji kanalizacyjnej (%)

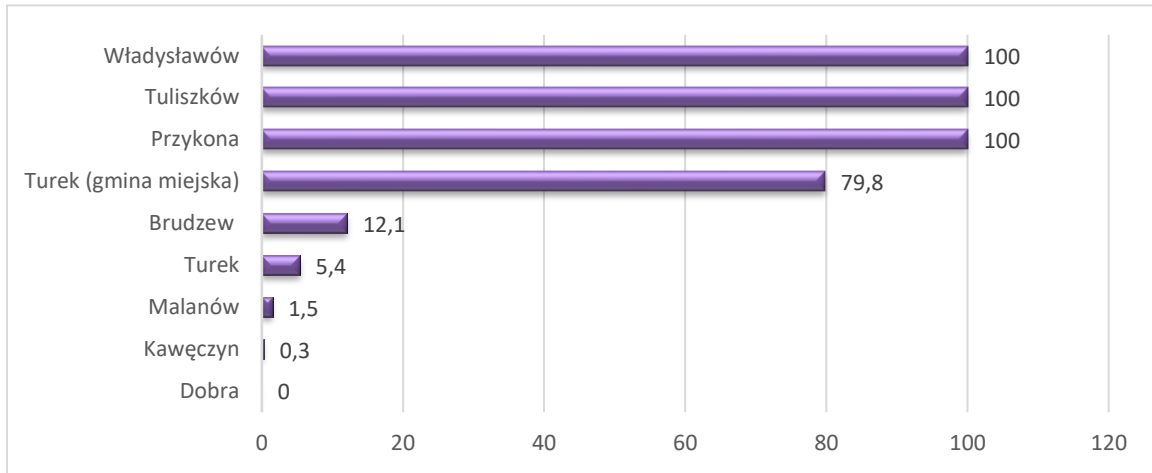


Źródło: opracowanie własne na podstawie danych Głównego Urzędu Statystycznego



Strategia Rozwoju Gminy Kawęczyn na lata 2022-2030

Wykres 54. Udział powierzchni objętej miejscowymi planami zagospodarowania przestrzennego w powierzchni ogółem (%)



Źródło: opracowanie własne na podstawie danych Głównego Urzędu Statystycznego



4. Podsumowanie przeprowadzonej diagnozy, rekomendacje

Na bazie przeprowadzonej diagnozy społeczno-ekonomicznej, zrealizowanych badań ankietowych oraz porównania gminy na tle innych samorządów powiatu tureckiego można sformułować następujące wnioski i rekomendacje:

- Gmina Kawęczyn jest gminą rolniczą, na obszarze której dominują gospodarstwa indywidualne. Największy udział w powierzchni gruntów mają tereny rolnicze ze znaczną przewagą gruntów ornych (blisko 60%). Jako największy problem w tym kontekście zdiagnozowano rozdrobnienie gospodarstw rolnych,
- gmina charakteryzuje się reaktywnie stabilną liczbą mieszkańców, spadki liczby mieszkańców nie są znaczące. Większym problemem jest postępujący proces starzenia się społeczeństwa, ponadto saldo migracji niezmiennie przyjmuje ujemne wartości. Należy podjąć działania w celu przyciągania do gminy nowych mieszkańców w wieku produkcyjnym oraz przeciwdziałać migracji obecnych,
- w analizowanych latach zmniejszyła się liczba osób korzystających ze środowiskowej pomocy społecznej. Jest to pozytywna informacja, pośrednio świadcząca o poprawie sytuacji życiowej i materialnej mieszkańców,
- w Gminie Kawęczyn nie funkcjonuje obecnie Gminny Dom Kultury i jest to jeden z ważniejszych projektów do zrealizowania, często wskazywany przez mieszkańców w przeprowadzonych badaniach ankietowych,
- sytuację finansową gminy można określić jako stabilną, co stwarza kolejne możliwości inwestycyjne, w tym w zakresie projektów współfinansowanych ze środków Unii Europejskiej,
- w procesie prac nad strategią wysokie noty od mieszkańców otrzymała inicjatywa funduszu sołectkiego, który został wielokrotnie pozytywnie oceniony. W odniesieniu do powyższych informacji działalność funduszu powinna być przedłużona,
- bezrobocie w gminie jest na relatywnie niskim poziomie i odnotowało spadki w analizowanym okresie, mieszkańcy oczekują jednak poprawy jakości rynku pracy, nowych inwestycji, wyższego poziomu wynagrodzeń,



Strategia Rozwoju Gminy Kawęczyn na lata 2022-2030

- na bazie dostarczonych informacji można stwierdzić, że wykorzystanie funduszy europejskich jest na dobrym poziomie z tendencją wzrostową, ponadto w gminie rośnie wartość współczynnika przedsiębiorczości, choć liczba pracujących w odniesieniu do liczby mieszkańców ogółem nie jest najwyższa,
- w gminie nie występują przyłącza do sieci gazowej, co może potencjalnie stanowić strategiczny plan rozwojowy na przyszłość,
- w gminie wzrasta zużycie mediów. W następnych latach warto rozważyć szersze wykorzystanie rozwiązań wpływających pozytywnie na środowisko naturalne oraz pozwalających na oszczędności w zakresie zużycia mediów,
- rosną zasoby mieszkaniowe na terenie gminy oraz powierzchnia użytkowa mieszkań, ale w świetle ogólnopolskich trendów jest jeszcze przestrzeń do dalszych wzrostów w tym obszarze,
- przeprowadzone badania ankietowe były cennym źródłem wiedzy o preferencjach rozwojowych mieszkańców, którzy najwięcej projektów widzieliby w obszarze infrastruktury społecznej i technicznej, zagospodarowania przestrzeni,
- mieszkańcom gminy najbardziej zależy na inwestycjach w lokalne drogi, Internet szerokopasmowy, budowę ścieżek rowerowych, przygotowanie terenów inwestycyjnych, infrastrukturę służącą ochronie środowiska,
- w zakresie poprawy efektywności zarządzania publicznego oczekiwana jest kompleksowa promocja gminy oraz wspomniane już wcześniej przyciąganie do gminy nowych inwestorów,
- wśród powodów do satysfakcji z dotychczasowych działań w gminie wskazano m.in. żłobek w Kawęczynie, gminne szkoły, place zabaw i wiaty rekreacyjne, budowę przydomowych oczyszczalni ścieków, boiska sportowe. Ponadto mieszkańcy doceniają poziom bezpieczeństwa publicznego,
- w dłuższej perspektywie mieszkańcy gminy widzieliby rozwój oparty o turystykę, w tym infrastrukturę oraz bazę noclegową i gastronomiczną, niezmiennie bardzo ważna jest natomiast budowa nowych i modernizacja istniejących dróg oraz ciągów pieszo-rowerowych,



Strategia Rozwoju Gminy Kawęczyn na lata 2022-2030

- na bazie przeprowadzonych badań można stwierdzić, że poziom tożsamości lokalnej jest dość wysoki, ponadto mieszkańcy chcieliby, żeby w przyszłości utożsamiano gminę z wysoką jakością usług społecznych oraz ekologią,
- na bazie dokonanego porównania gminy na tle innych samorządów powiatu tureckiego można stwierdzić, że Gmina Kawęczyn nie wyróżniła się w sposób szczególny. Przykładowo charakteryzuje się niską liczbą ludności, niewielką liczbą mieszkań oddanych do użytkowania na mieszkańca, niską lesistością, niskim odsetkiem osób korzystających ze świadczeń społecznych. Generalnie gmina wypadła średnio, przeciętnie w większości zestawień porównawczych.



5. Analiza SWOT Gminy Kawęczyn

Analiza jest obecnie powszechnie wykorzystywana w jednostkach samorządu terytorialnego jako narzędzie diagnozy strategicznej. Przykładowe etapy analizy SWOT mogą obejmować: określenie celu i przedmiotu badania, wyjaśnienie wszystkim zainteresowanym stronom zasadności podejmowanych działań; nakreślenie procedury analizy osobom ją współtworzącym; opracowanie indywidualnych list wszystkich czynników obejmujących słabe strony, mocne strony, szanse i zagrożenia; scalenie list indywidualnych, wykreślenie mniej istotnych czynników, opracowanie wspólnej macierzy SWOT; dyskusja grupowa nad otrzymanymi wynikami, przedstawienie zdywersyfikowanych punktów widzenia; formułowanie planów na przyszłość, celów strategicznych do realizacji.

Wśród zalet SWOT wymienić można uniwersalność oraz czytelność. Ponadto stanowi ona punkt wyjścia do dalszych analiz oraz podejmowania bardziej złożonych działań w zakresie zarządzania strategicznego.

Tabela 3. Analiza SWOT Gminy Kawęczyn

Czynniki wewnętrzne	
Silne strony	Słabe strony
<ul style="list-style-type: none">współpraca i zaangażowanie mieszkańców,funkcjonujące świetlice wiejskie,szkolnictwo podstawowe, poziom edukacji,Ochotnicze Straże Pożarne (OSP),place zabaw dla dzieci w sołectwach,żłobek,boiska sportowe,zaangażowanie lokalnych liderów,efektywne wykorzystywanie funduszy sołectkich,dobrze działający klub sportowy i koła gospodyń wiejskich,organizacje pozarządowe,stabilne finanse samorządowe,kultywowanie tradycji kulturowych i ludowych,przydomowe oczyszczalnie,tereny do wykorzystania na inwestycje mieszkaniowe,ekologiczna gmina, dbająca o środowiskoefektywna gospodarka i segregacja odpadów,walory przyrodnicze,czyste środowisko naturalne,korzystne położenie gminy,relatywnie niskie bezrobocie,	<ul style="list-style-type: none">malejąca liczba młodzieży,braki w sieci handlowej,brak sali gimnastycznej,brak chodników,brak ścieżek rowerowych,konieczność remontów obiektów użyteczności publicznej,braki w zakresie przydomowych oczyszczalni ścieków,brak małej gastronomii,konieczna termomodernizacja budynków publicznych oraz prywatnych,brak środków na funkcjonowanie organizacji pozarządowych,niewystarczająca promocja gminy,niska konkurencyjność lokalnych usług,braki w zakresie specjalizacji produkcji rolnej,brak dużych zakładów pracy,mała ilość zajęć pozalekcyjnych dla dzieci,brak zorganizowanych form spędzania czasu wolnego dla mieszkańców,słabe połączenie komunikacyjne z miastami,brak transportu publicznego,



Strategia Rozwoju Gminy Kawęczyn na lata 2022-2030

<ul style="list-style-type: none">wysoki poziom bezpieczeństwa publicznego,	<ul style="list-style-type: none">brak domu kultury,braki w zakresie wykorzystywania odnawialnych źródeł energii (OZE),zły stan gminnych dróg,słaby dostęp do opieki medycznej,
Czynniki zewnętrzne	
Szanse	Zagrożenia
<ul style="list-style-type: none">środki zewnętrzne z funduszy europejskich w perspektywie finansowej 2021-2027,dostępność obszarów przeznaczonych na inwestycje,rozwój turystyki, w tym agroturystyki,rozwój sektora usług,tworzenie miejsc pracy przez zewnętrznych inwestorów,możliwość pozyskiwania dofinansowania przez OSP, stowarzyszenia i sołectwa,środki finansowe kolportowane przez Urząd Marszałkowski Województwa Wielkopolskiego,rozwój drobnej przedsiębiorczości,wykorzystywanie potencjału wykształconej młodzieży,promocja jednostek samorządu terytorialnego,doradztwo w zakresie założenia i prowadzenia działalności gospodarczej,specjalizacja produkcji rolnej,budowa systemów odprowadzania wód opadowych,zwiększanie lesistości samorządów poprzez zalesianie nieużytków oraz gruntów niskich klas,wzrost świadomości ekologicznej społeczności,rozwój przemysłu przyjaznemu środowisku,rozwój fotowoltaiki, paneli społecznych,proces wymiany przestarzałych urządzeń grzewczych,szkolenia w zakresie ochrony środowiska.	<ul style="list-style-type: none">zmniejszanie się populacji w skali lokalnej,możliwość likwidacji funduszy sołeckich,migracja młodzieży do ośrodków miejskich,emigracja mieszkańców,niski przyrost naturalny,starzejące się społeczeństwo,inflacja, wzrastające koszty życia,mniejsza liczba osób przejmujących rodzinne gospodarstwa rolne,rozdrobione gospodarstwa rolne,brak osób do pracy w rolnictwie,występowanie patologii społecznych,bariery prawne, podatkowe dla rozwoju przedsiębiorczości,ograniczone środki na promocję samorządów w ujęciu ogólnokrajowym,konkurencja w pozyskiwaniu środków zewnętrznych ze strony innych samorządów,braki w zakresie stabilnej polityki rolnej,braki w zakresie inicjatyw społecznych,nadmierna ekspansja sklepów wielkopowierzchniowych,dziśkie wysypiska w gminnych lasach,narastające zmiany klimatyczneprocesy dewastacji krajobrazu,niewystarczające nakłady inwestycyjne na rozwój obszarów wiejskich,niepewna sytuacja makroekonomiczna w kraju i na świecie.

Źródło: opracowanie własne na podstawie materiałów dostarczonych przez Urząd Gminy w Kawęczynie

Wśród najczęściej wymienianych czynników w procesie prac eksperckich wymienić można: korzystne położenie geograficzne, walory przyrodnicze, żłobek, fundusz sołecki, przydomowe oczyszczalnie, ekologiczną gminę i dbałość środowisko, malejącą liczbę młodzieży, niewystarczającą promocję gminy, brak transportu publicznego, zły stan gminnych dróg, słaby dostęp do opieki medycznej, środki zewnętrzne z funduszy europejskich w perspektywie finansowej 2021-2027, dostępność obszarów przeznaczonych na inwestycje, specjalizację produkcji rolnej, proces wymiany przestrzałych urządzeń grzewczych, niski przyrost naturalny, starzenie się społeczeństwa, bariery dla rozwoju przedsiębiorczości, rozwój gospodarki retencyjnej, budowa Internetu szerokopasmowego.



6. Cel horyzontalny, cele strategiczne i operacyjne w wymiarze społecznym, gospodarczym i przestrzennym

Na podstawie materiałów dostarczonych przez Urząd Gminy w Kawęczynie oraz przeprowadzonych konsultacji wewnętrznych opracowane zostało tabelaryczne zestawienie celów, zadań, które jest kluczową częścią niniejszego opracowania strategicznego. Sformułowanie celów poprzedzone było opracowaniem diagnozy, analizy SWOT, badaniami przy wykorzystaniu kwestionariuszy ankietowych.

Ponadto do poszczególnych **celów strategicznych** horyzontalnie przyporządkowano **kierunki działań**, które oznaczają w tym wypadku zogniskowanie wspólnych aktywności programowych, strategicznych, finansowych i organizacyjnych podejmowanych przez samorząd oraz jego partnerów publicznych, społecznych i gospodarczych. Wspomniane kierunki działań to w tym wypadku: społeczeństwo, gospodarka, infrastruktura, zarządzanie publiczne, środowisko.

Tabela 4. Zestawienie celów strategii rozwoju Gminy Kawęczyn

CEL STRATEGICZNY HORYZONTALNY	
Zrównoważony rozwój Gminy Kawęczyn ze szczególnym uwzględnieniem obszaru społecznego	
Cel strategiczny 1. Rozwój kapitału ludzkiego, oświaty, kultury, sportu, opieki społecznej	
Kierunek działania: społeczeństwo	
Zadanie 1.1	Rozwój współpracy z organizacjami pozarządowymi
Zadanie 1.2	Utworzenie Domu Kultury
Zadanie 1.3	Organizacja kół zainteresowań, spotkań i warsztatów
Zadanie 1.4	Organizowanie spotkań z ludźmi kultury
Zadanie 1.5	Organizacja imprez sportowych
Zadanie 1.6	Poprawa funkcjonowania opieki społecznej
Zadanie 1.7	Rozwój opieki dla osób starszych i niepełnosprawnych w ramach Domu Seniora
Zadanie 1.8	Szkolenia z zakresu regulacji prawnych
Zadanie 1.9	Organizacja czasu wolnego dla mieszkańców
Zadanie 1.10	Pozyskiwanie środków na potrzeby osób niepełnosprawnych
Zadanie 1.11	Programy integracyjne dla osób niepełnosprawnych
Zadanie 1.12	Doskonalenie zawodowe nauczycieli
Zadanie 1.13	Doposażenie palcówek oświatowych w pomoce dydaktyczne
Zadanie 1.14	Implementacja wysokiej jakości form nauczania
Zadanie 1.15	Wprowadzenie systemu promującego osiągnięcia uczniów
Zadanie 1.16	Wspierania i aktywizacja mieszkańców znajdujących się w trudnej sytuacji życiowej
Zadanie 1.17	Wspieranie działań na rzecz integracji międzypokoleniowej
Zadanie 1.18	Realizacja programów profilaktyki zdrowotnej
Zadanie 1.19	Rozwój społeczeństwa obywatelskiego, wzmacnianie tożsamości lokalnej



Strategia Rozwoju Gminy Kawęczyn na lata 2022-2030

Zadanie 1.20	Zwiększanie poczucie bezpieczeństwa wśród mieszkańców, rozwój monitoringu
Cel strategiczny 2. Rozwój gospodarczy, w tym sektora rolnictwa	
Kierunek działania: gospodarka	
Zadanie 2.1	Stworzenie spółdzielni rolniczej
Zadanie 2.2	Większe możliwości magazynowania produktów rolnych
Zadanie 2.3	Pozyskiwanie rynków zbytu na płody rolne
Zadanie 2.4	Wspieranie tworzenia nowych miejsc pracy
Zadanie 2.5	Poszerzanie oferty terenów inwestycyjnych
Zadanie 2.6	Uzbrajanie terenów inwestycyjnych
Zadanie 2.7	Pozyskiwanie nowych inwestorów
Zadanie 2.8	Promocja gospodarcza, szkolenia dla przedsiębiorców
Zadanie 2.9	Wspieranie rozwoju gospodarstw ekologicznych, szkolenia i doradztwo
Cel strategiczny 3. Rozwój infrastruktury społecznej i technicznej, w tym efektywne zagospodarowanie przestrzeni	
Kierunek działania: infrastruktura	
Zadanie 3.1	Budowa sal gimnastycznych
Zadanie 3.2	Stworzenie Dom Seniora
Zadanie 3.3	Modernizacja i wyposażenie boisk i placów zabaw
Zadanie 3.4	Budowa chodników
Zadanie 3.5	Nowa nawierzchnia asfaltowa dróg gminnych
Zadanie 3.6	Budowa nowych dróg
Zadanie 3.7	Remont budynków OSP
Zadanie 3.8	Budowa sieci Internetu szerokopasmowego
Zadanie 3.9	Budowa i modernizacja oświetlenia ulicznego
Zadanie 3.10	Remont świetlic wiejskich
Zadanie 3.11	Termomodernizacja budynków użyteczności publicznej
Zadanie 3.12	Przebudowa niebezpiecznych skrzyżowań w Kawęczynie, Tokarach Pierwszych
Zadanie 3.13	Systematyczna konserwacja rowów melioracyjnych i przydrożnych
Zadanie 3.14	Budowa zbiorników retencyjnych – wykorzystanie wód opadowych oraz które będą stanowić zabezpieczenie przeciwpożarowe
Zadanie 3.15	Rozwój gminnej kanalizacji
Zadanie 3.16	Budowa, remont, przebudowa sieci wodociągowej
Zadanie 3.17	Współpraca z Zarządami Dróg Powiatowych, Wojewódzkich i Krajowych
Zadanie 3.18	Remont dróg
Zadanie 3.19	Aktualizacja i uchwalanie miejscowych planów zagospodarowania przestrzennego
Zadanie 3.20	Rozbudowa istniejącego przedszkola i budowa nowego
Cel strategiczny 4. Poprawa jakości zarządzania publicznego	
Kierunek działania: zarządzanie publiczne	
Zadanie 4.1	Cyfryzacja urzędu, załatwianie spraw online
Zadanie 4.2	Utworzenie w Urzędzie Gminy w Kawęczynie stanowiska ds. pozyskiwania środków zewnętrznym, w tym na potrzeby sołectw, stowarzyszeń, OSP
Zadanie 4.3	Wyposażenie OSP w nowe samochody
Zadanie 4.4	Szkolenia z obsługi komputerów dla pracowników samorządowych
Zadanie 4.5	Wdrożenie efektywnego programu promocji gminy, w tym w mediach
Zadanie 4.6	Systematyczna aktualizacji strony internetowej gminy
Zadanie 4.7	Potencjalne wdrażanie systemów zarządzania jakością



Strategia Rozwoju Gminy Kawęczyn na lata 2022-2030

Zadanie 4.8	Nadanie nazw ulic w miejscowościach Kawęczyn, Kowale Pańskie, Kowale Pańskie Kolonia
Cel strategiczny 5. Ochrona środowiska naturalnego	
Kierunek działania: środowisko	
Zadanie 5.1	Przebudowa, modernizacja Stacji Uzdatniania Wody
Zadanie 5.2	Rozwój energii odnawialnej
Zadanie 5.3	Rozwój ekologicznych źródeł ciepła
Zadanie 5.4	Szersze wykorzystanie projektów OZE
Zadanie 5.5	Budowa przydomowych oczyszczalni ścieków
Zadanie 5.6	Ochrona zagrożonych gatunków fauny i flory, cennych przyrodniczo obszarów
Zadanie 5.7	Oznakowanie pomników przyrody
Zadanie 5.8	Promowanie ekologicznego stylu życia, zrównoważonego rozwoju
Zadanie 5.9	Zachowanie naturalnej zdolności retencyjnej gruntów

Źródło: opracowanie własne na podstawie procesu przeprowadzonych konsultacji



7. Zbieżność założeń strategii z kluczowymi opracowaniami strategicznymi

Cele określone w Strategii Rozwoju Gminy Kawęczyn na lata 2022-2030 są zbieżne z kluczowymi celami wskazanymi w najważniejszych opracowaniach strategicznych wyższego rzędu.

Wspomniana zbieżność w dużym stopniu usprawni proces pozyskiwania środków zewnętrznych, ze szczególnym uwzględnieniem środków europejskich w okresie programowania 2021-2027.

W badaniu zbieżności celów wzięto pod uwagę następujące opracowania strategiczne szczebla krajowego oraz regionalnego:

- Projekt Umowy Partnerstwa dla realizacji polityki spójności 2021-2027 w Polsce (cele polityki spójności),
- Agenda na rzecz zrównoważonego rozwoju 2030,
- Strategia na rzecz Odpowiedzialnego Rozwoju do roku 2020 (z perspektywą do 2030 r.),
- Krajowa Strategia Rozwoju Regionalnego 2030,
- Plan zagospodarowania przestrzennego województwa wielkopolskiego. Wielkopolska 2020+,
- Strategia rozwoju województwa wielkopolskiego do 2030 roku,
- Strategia integracji i rozwiązywania problemów społecznych w Powiecie Tureckim na lata 2016-2025,
- Zintegrowana Strategia Rozwoju Gospodarczego Gmin Powiatu Tureckiego na lata 2015–2025.

Tabela 5. Zbieżność założeń strategii z kluczowymi opracowaniami strategicznymi

Opracowanie strategiczne	Zbieżne założenia, cele, obszary, priorytety
Cel strategiczny 1. Rozwój kapitału ludzkiego, oświaty, kultury, sportu, opieki społecznej	
Projekt Umowy Partnerstwa dla realizacji polityki spójności 2021-2027 w Polsce (cele polityki spójności)	<ul style="list-style-type: none">• Cel „Europa o silniejszym wymiarze społecznym” (CP4). W ramach celu, wykorzystując doświadczenia poprzednich perspektyw finansowych w tym obszarze, Polska będzie realizowała działania mające na celu lepsze wykorzystanie kapitału ludzkiego na rynku pracy, poprawę jego jakości oraz zwiększenie poziomu spójności społecznej i dostępności świadczonych usług społecznych i zdrowotnych.



Strategia Rozwoju Gminy Kawęczyn na lata 2022-2030

	<ul style="list-style-type: none">• Cel „Europa bliższa obywatelom” (CP5). Istotą celu jest zwiększenie wpływu wspólnot lokalnych na kształt działań nakierowanych na rozwój terytoriów i rozwiązywanie ich problemów w oparciu o endogeniczne potencjały.• Cel „Umożliwienie regionom i obywatelom łagodzenia społecznych, gospodarczych i środowiskowych skutków transformacji w kierunku gospodarki neutralnej dla klimatu” (CP6). Realizacja zadań w ramach celu wynika z przyjętego Europejskiego Zielonego Ładu. Zgodnie z celem, jakim jest osiągnięcie neutralności klimatycznej UE do 2050 r. w sposób skuteczny i sprawiedliwy, został powołany do życia Mechanizm Sprawiedliwej Transformacji (MST).
Agenda na rzecz zrównoważonego rozwoju 2030	<ul style="list-style-type: none">• Cel 4: Zapewnić wszystkim edukację wysokiej jakości oraz promować uczenie się przez całe życie• Cel 8: Promować stabilny, zrównoważony i inkluzywny wzrost gospodarczy, pełne i produktywnie zatrudnienie oraz godną pracę dla wszystkich ludzi• Cel 10: Zmniejszyć nierówności w krajach i między krajami• Cel 16: Promować pokojowe i inkluzywne społeczeństwa, zapewnić wszystkim ludziom dostęp do wymiaru sprawiedliwości oraz budować na wszystkich szczeblach skuteczne i odpowiedzialne instytucje, sprzyjające włączeniu społecznemu
Strategia na rzecz Odpowiedzialnego Rozwoju do roku 2020 (z perspektywą do 2030 r.)	<ul style="list-style-type: none">• Obszar: Spójność społeczna: Redukcja ubóstwa i wykluczenia społecznego oraz poprawa dostępu do usług świadczonych w odpowiedzi na wyzwania demograficzne• Obszar: Instytucje prorozwojowe i strategiczne zarządzanie rozwojem: Budowa zintegrowanego systemu planowania rozwoju w wymiarze społecznym, gospodarczym i przestrzennym• Obszar: Rozwój zrównoważony terytorialnie: Zrównoważony rozwój kraju wykorzystujący indywidualne potencjały endogeniczne poszczególnych terytoriów
Krajowa Strategia Rozwoju Regionalnego 2030	<ul style="list-style-type: none">• 1.1. Wzmacnianie szans rozwojowych obszarów słabszych gospodarczo• 1.2. Zwiększenie wykorzystania potencjału rozwojowego miast średnich tracących funkcje społeczno-gospodarcze• 2.1. Rozwój kapitału ludzkiego i społecznego• 3.3. Poprawa organizacji świadczenia usług publicznych
Plan zagospodarowania przestrzennego województwa wielkopolskiego. Wielkopolska 2020+	<ul style="list-style-type: none">• Cel 2. Ochrona walorów przyrodniczych• Cel 3. Kształtowanie i racjonalne gospodarowanie zasobami środowiska przyrodniczego• Cel 4. Ochrona potencjału kulturowego i krajobrazu oraz rozwój konkurencyjnych form turystyki i rekreacji
Strategia rozwoju województwa wielkopolskiego do 2030 roku	<ul style="list-style-type: none">• 1.2. Wzrost aktywności zawodowej i utrzymanie wysokiej jakości zatrudnienia• 1.3. Wzrost i poprawa wykorzystania kapitału ludzkiego na rynku pracy• 2.1. Rozwój Wielkopolski świadomy demograficznie• 2.2. Przeciwdziałanie marginalizacji i wykluczeniom• 2.3. Rozwój kapitału społecznego i kulturowego regionu• 4.1. Rozwój zdolności zarządczych i świadczenia usług



Strategia Rozwoju Gminy Kawęczyn na lata 2022-2030

Strategia integracji i rozwiązywania problemów społecznych w Powiecie Tureckim na lata 2016-2025	<ul style="list-style-type: none">• Cel operacyjny 1.1. Prawidłowe funkcjonowanie i rozwój systemu pieczy zastępczej• Cel operacyjny 1.2. Poprawa warunków życiowych osób niepełnosprawnych• Cel operacyjny 1.3. Rozwój systemu pomocy ofiarom i sprawcom przemocy w rodzinie• Cel operacyjny 1.4. Realizacja przez PCPR pozostałych zadań ustawowych• Cel operacyjny 2.3. Wspierane adaptacji oferty edukacyjnej do potrzeb rynku pracy• Cel operacyjny 2.4. Przeciwdziałanie i zapobieganie wykluczeniu społecznemu wśród osób pozostających bez pracy• Cel operacyjny 3.3. Lepsza organizacja oświaty• Cel operacyjny 4.1. Poprawa dostępności i jakości opieki zdrowotnej na terenie powiatu• Cel operacyjny 4.2. Promocja zdrowia• Cel operacyjny 4.3. Przeciwdziałanie uzależnieniom
Zintegrowana Strategia Rozwoju Gospodarczego Gmin Powiatu Tureckiego na lata 2015–2025	<ul style="list-style-type: none">• Cel strategiczny I – wzrost potencjału społecznego wraz z poprawą warunków i jakości życia mieszkańców powiatu tureckiego• Cel strategiczny IV – wzrost atrakcyjności przestrzeni obszaru funkcjonalnego dla mieszkańców, inwestorów i osób z zewnątrz
Opracowanie strategiczne	Zbieżne założenia, cele, obszary, priorytety
Cel strategiczny 2. Rozwój gospodarczy, w tym sektora rolnictwa	
Projekt Umowy Partnerstwa dla realizacji polityki spójności 2021-2027 w Polsce (cele polityki spójności)	<ul style="list-style-type: none">• Cel „Bardziej konkurencyjna i inteligentna Europa dzięki promowaniu innowacyjnej i inteligentnej transformacji gospodarczej” (CP1). Trwały wzrost gospodarczy oparty coraz silniej o wiedzę, dane i doskonałość organizacyjną.• Cel „Bardziej przyjazna dla środowiska niskoemisyjna Europa” (CP2). Celem strategicznym Polski jest budowa niskoemisyjnej gospodarki o obiegu zamkniętym. Cel ten będzie realizowany z uwzględnieniem celów klimatycznych i priorytetów uzgodnionych na szczeblu unijnym oraz międzynarodowym.• Cel „Europa o silniejszym wymiarze społecznym” (CP4). W ramach celu, wykorzystując doświadczenia poprzednich perspektyw finansowych w tym obszarze, Polska będzie realizowała działania mające na celu lepsze wykorzystanie kapitału ludzkiego na rynku pracy, poprawę jego jakości oraz zwiększenie poziomu spójności społecznej i dostępności świadczonych usług społecznych i zdrowotnych.
Agenda na rzecz zrównoważonego rozwoju 2030	<ul style="list-style-type: none">• Cel 7: Zapewnić wszystkim dostęp do źródeł stabilnej, zrównoważonej i nowoczesnej energii po przystępnej cenie• Cel 8: Promować stabilny, zrównoważony i inkluzywny wzrost gospodarczy, pełne i produktywne zatrudnienie oraz godną pracę dla wszystkich ludzi• Cel 9: Budować stabilną infrastrukturę, promować zrównoważone uprzemysłowienie oraz wspierać innowacyjność• Cel 11: Uczynić miasta i osiedla ludzkie bezpiecznymi, stabilnymi, zrównoważonymi oraz sprzyjającymi włączeniu społecznemu



Strategia Rozwoju Gminy Kawęczyn na lata 2022-2030

	<ul style="list-style-type: none">• Cel 12: Zapewnić wzorce zrównoważonej konsumpcji i produkcji
Strategia na rzecz Odpowiedzialnego Rozwoju do roku 2020 (z perspektywą do 2030 r.)	<ul style="list-style-type: none">• Obszar: Reindustrializacja: Wzrost zdolności polskiego przemysłu do sprostania globalnej konkurencji• Obszar: Rozwój innowacyjnych firm: Zwiększenie innowacyjności polskich przedsiębiorstw na rynku krajowym i rynkach zagranicznych• Obszar: Małe i średnie przedsiębiorstwa: Przemiany strukturalne sektora; Nowe formy działania i współpracy; Nowoczesne instrumenty wsparcia• Obszar: Spójność społeczna: Wzrost i poprawa wykorzystania potencjału kapitału ludzkiego na rynku pracy• Obszar: Kapitał dla rozwoju: Trwałe zwiększenie stopy inwestycji i ich jakości w dłuższej perspektywie, przy większym wykorzystaniu środków krajowych• Obszar: Rozwój zrównoważony terytorialnie: Wzmacnianie regionalnych przewag konkurencyjnych
Krajowa Strategia Rozwoju Regionalnego 2030	<ul style="list-style-type: none">• 1.1. Wzmacnianie szans rozwojowych obszarów słabszych gospodarczo• 1.2. Zwiększenie wykorzystania potencjału rozwojowego miast średnich tracących funkcje społeczno-gospodarcze• 2.2. Wspieranie przedsiębiorczości na szczeblu regionalnym i lokalnym• 2.3. Innowacyjny rozwój regionu i doskonalenie podejścia opartego na Regionalnych Inteligentnych Specjalizacjach
Plan zagospodarowania przestrzennego województwa wielkopolskiego. Wielkopolska 2020+	<ul style="list-style-type: none">• Cel 4. Ochrona potencjału kulturowego i krajobrazu oraz rozwój konkurencyjnych form turystyki i rekreacji• Cel 5. Zrównoważony rozwój rolnictwa• Cel 7. Rozwój innowacyjnej i efektywnej infrastruktury technicznej
Strategia rozwoju województwa wielkopolskiego do 2030 roku	<ul style="list-style-type: none">• 1.1. Zwiększenie innowacyjności i konkurencyjności gospodarki regionu• 1.2. Wzrost aktywności zawodowej i utrzymanie wysokiej jakości zatrudnienia• 1.3. Wzrost i poprawa wykorzystania kapitału ludzkiego na rynku pracy• 3.2. Poprawa stanu oraz ochrona środowiska przyrodniczego Wielkopolski
Strategia integracji i rozwiązywania problemów społecznych w Powiecie Tureckim na lata 2016-2025	<ul style="list-style-type: none">• Cel operacyjny 2.1. Wzrost zatrudnienia• Cel operacyjny 2.2. Wspieranie rozwoju przedsiębiorczości oraz przygotowanie przedsiębiorców i pracowników do zmian gospodarczych• Cel operacyjny 2.3. Wspierane adaptacji oferty edukacyjnej do potrzeb rynku pracy• Cel operacyjny 2.5. Zwiększenie jakości i skuteczności usług świadczonych przez Powiatowy Urząd Pracy w Turku• Cel operacyjny 3.2. Adaptacja oferty edukacyjnej do potrzeb rynku pracy
Zintegrowana Strategia Rozwoju Gospodarczego Gmin Powiatu Tureckiego na lata 2015–2025	<ul style="list-style-type: none">• Cel strategiczny II – rozwój gospodarczy obszaru funkcjonalnego przez pobudzenie lokalnej przedsiębiorczości i aktywną politykę proinwestycyjną• Cel strategiczny IV – wzrost atrakcyjności przestrzeni obszaru funkcjonalnego dla mieszkańców, inwestorów i osób z zewnątrz



Strategia Rozwoju Gminy Kawęczyn na lata 2022-2030

Opracowanie strategiczne	Zbieżne założenia, cele, obszary, priorytety
Cel strategiczny 3. Rozwój infrastruktury społecznej i technicznej, w tym efektywne zagospodarowanie przestrzeni	
Projekt Umowy Partnerstwa dla realizacji polityki spójności 2021-2027 w Polsce (cele polityki spójności)	<ul style="list-style-type: none">• Cel „Lepiej połączona Europa” (CP3). Cel wskazuje na konieczność ukierunkowania inwestycyjnej polityki gospodarczej na transport, w szczególności jego zrównoważony charakter.• Cel „Umożliwienie regionom i obywatelom łagodzenia społecznych, gospodarczych i środowiskowych skutków transformacji w kierunku gospodarki neutralnej dla klimatu” (CP6). Realizacja zadań w ramach celu wynika z przyjętego Europejskiego Zielonego Ładu. Zgodnie z celem, jakim jest osiągnięcie neutralności klimatycznej UE do 2050 r. w sposób skuteczny i sprawiedliwy, został powołany do życia Mechanizm Sprawiedliwej Transformacji (MST).
Agenda na rzecz zrównoważonego rozwoju 2030	<ul style="list-style-type: none">• Cel 7: Zapewnić wszystkim dostęp do źródeł stabilnej, zrównoważonej i nowoczesnej energii po przystępnej cenie• Cel 9: Budować stabilną infrastrukturę, promować zrównoważone uprzemysłowienie oraz wspierać innowacyjność• Cel 11: Uczynić miasta i osiedla ludzkie bezpiecznymi, stabilnymi, zrównoważonymi oraz sprzyjającymi włączeniu społecznemu
Strategia na rzecz Odpowiedzialnego Rozwoju do roku 2020 (z perspektywą do 2030 r.)	<ul style="list-style-type: none">• Obszar: Rozwój zrównoważony terytorialnie: Zrównoważony rozwój kraju wykorzystujący indywidualne potencjały endogeniczne poszczególnych terytoriów; Wzmacnianie regionalnych przewag konkurencyjnych; Podniesienie skuteczności i jakości wdrażania polityk ukierunkowanych terytorialnie
Krajowa Strategia Rozwoju Regionalnego 2030	<ul style="list-style-type: none">• 1.2. Zwiększenie wykorzystania potencjału rozwojowego miast średnich tracących funkcje społeczno-gospodarcze• 1.4. Przeciwdziałanie kryzysom na obszarach zdegradowanych• 1.5. Rozwój infrastruktury wspierającej dostarczanie usług publicznych i podnoszącej atrakcyjność inwestycyjną obszarów• 3.2 Wzmacnianie współpracy i zintegrowanego podejścia do rozwoju na poziomie lokalnym, regionalnym i ponadregionalnym
Plan zagospodarowania przestrzennego województwa wielkopolskiego. Wielkopolska 2020+	<ul style="list-style-type: none">• Cel 1. Kształtowanie spójnej przestrzeni osadniczej• Cel 6. Poprawa dostępności komunikacyjnej województwa• Cel 7. Rozwój innowacyjnej i efektywnej infrastruktury technicznej
Strategia rozwoju województwa wielkopolskiego do 2030 roku	<ul style="list-style-type: none">• 2.1. Rozwój Wielkopolski świadomy demograficznie• 2.3. Rozwój kapitału społecznego i kulturowego regionu• 3.1. Poprawa dostępności i spójności komunikacyjnej województwa• 3.2. Poprawa stanu oraz ochrona środowiska przyrodniczego Wielkopolski• 3.3. Zwiększenie bezpieczeństwa i efektywności energetycznej• 4.1. Rozwój zdolności zarządczych i świadczenia usług• 4.2. Wzmocnienie mechanizmów koordynacji i rozwoju



Strategia Rozwoju Gminy Kawęczyn na lata 2022-2030

Strategia integracji i rozwiązywania problemów społecznych w Powiecie Tureckim na lata 2016-2025	<ul style="list-style-type: none">• Cel operacyjny 3.3. Lepsza organizacja oświaty• Cel operacyjny 4.1. Poprawa dostępności i jakości opieki zdrowotnej na terenie powiatu
Zintegrowana Strategia Rozwoju Gospodarczego Gmin Powiatu Tureckiego na lata 2015–2025	<ul style="list-style-type: none">• Cel strategiczny III – stworzenie warunków do rozwoju gospodarczego powiatu przez zapewnienie dostępu do wysokiej jakości infrastruktury• Cel strategiczny IV – wzrost atrakcyjności przestrzeni obszaru funkcjonalnego dla mieszkańców, inwestorów i osób z zewnątrz
Opracowanie strategiczne	Zbieżne założenia, cele, obszary, priorytety
Cel strategiczny 4. Poprawa jakości zarządzania publicznego	
Projekt Umowy Partnerstwa dla realizacji polityki spójności 2021-2027 w Polsce (cele polityki spójności)	<ul style="list-style-type: none">• Cel „Europa o silniejszym wymiarze społecznym” (CP4). W ramach celu, wykorzystując doświadczenia poprzednich perspektyw finansowych w tym obszarze, Polska będzie realizowała działania mające na celu lepsze wykorzystanie kapitału ludzkiego na rynku pracy, poprawę jego jakości oraz zwiększenie poziomu spójności społecznej i dostępności świadczonych usług społecznych i zdrowotnych.• Cel „Europa bliższa obywatelom” (CP5). Istotą celu jest zwiększenie wpływu wspólnot lokalnych na kształt działań nakierowanych na rozwój terytoriów i rozwiązywanie ich problemów w oparciu o endogeniczne potencjały.
Agenda na rzecz zrównoważonego rozwoju 2030	<ul style="list-style-type: none">• Cel 8: Promować stabilny, zrównoważony i inkluzywny wzrost gospodarczy, pełne i produktywne zatrudnienie oraz godną pracę dla wszystkich ludzi• Cel 12: Zapewnić wzorce zrównoważonej konsumpcji i produkcji• Cel 16: Promować pokojowe i inkluzywne społeczeństwa, zapewnić wszystkim ludziom dostęp do wymiaru sprawiedliwości oraz budować na wszystkich szczeblach skuteczne i odpowiedzialne instytucje, sprzyjające włączeniu społecznemu• Cel 17: Wzmocnić środki wdrażania i ożywić globalne partnerstwo na rzecz zrównoważonego rozwoju
Strategia na rzecz Odpowiedzialnego Rozwoju do roku 2020 (z perspektywą do 2030 r.)	<ul style="list-style-type: none">• Obszar: Instytucje prorozwojowe i strategiczne zarządzanie rozwojem: Inkluzywne i skuteczne instytucje publiczne – dostępne i otwarte dla obywateli oraz przedsiębiorców; Budowa zintegrowanego systemu planowania rozwoju w wymiarze społecznym, gospodarczym i przestrzennym• Obszar: E-państwo: Cyfrowe państwo usługowe• Obszar: Finanse publiczne: Stabilne, efektywne i zrównoważone finanse publiczne• Obszar: Efektywność wykorzystania środków UE: Wykorzystanie środków z budżetu UE w sposób przekładający się na trwałe efekty rozwojowe
Krajowa Strategia Rozwoju Regionalnego 2030	<ul style="list-style-type: none">• Cel 8: Promować stabilny, zrównoważony i inkluzywny wzrost gospodarczy, pełne i produktywne zatrudnienie oraz godną pracę dla wszystkich ludzi• Cel 12: Zapewnić wzorce zrównoważonej konsumpcji i produkcji• Cel 16: Promować pokojowe i inkluzywne społeczeństwa, zapewnić wszystkim ludziom dostęp do wymiaru sprawiedliwości oraz budować na wszystkich szczeblach



Strategia Rozwoju Gminy Kawęczyn na lata 2022-2030

	<p>skuteczne i odpowiedzialne instytucje, sprzyjające włączeniu społecznemu</p> <ul style="list-style-type: none"> • Cel 17: Wzmocnić środki wdrażania i ożywić globalne partnerstwo na rzecz zrównoważonego rozwoju
Plan zagospodarowania przestrzennego województwa wielkopolskiego. Wielkopolska 2020+	<ul style="list-style-type: none"> • Cel 1. Kształtowanie spójnej przestrzeni osadniczej • Cel 8. Zapewnienie bezpieczeństwa publicznego i przeciwdziałanie zagrożeniom
Strategia rozwoju województwa wielkopolskiego do 2030 roku	<ul style="list-style-type: none"> • 4.1. Rozwój zdolności zarządczych i świadczenia usług • 4.2. Wzmocnienie mechanizmów koordynacji i rozwoju
Strategia integracji i rozwiązywania problemów społecznych w Powiecie Tureckim na lata 2016-2025	<ul style="list-style-type: none"> • Cel operacyjny 2.2. Wspieranie rozwoju przedsiębiorczości oraz przygotowanie przedsiębiorców i pracowników do zmian gospodarczych • Cel operacyjny 2.3. Wspierane adaptacji oferty edukacyjnej do potrzeb rynku pracy • Cel operacyjny 2.5. Zwiększenie jakości i skuteczności usług świadczonych przez Powiatowy Urząd Pracy w Turku • Cel operacyjny 3.3. Lepsza organizacja oświaty
Zintegrowana Strategia Rozwoju Gospodarczego Gmin Powiatu Tureckiego na lata 2015–2025	<ul style="list-style-type: none"> • Cel strategiczny II – rozwój gospodarczy obszaru funkcjonalnego przez pobudzanie lokalnej przedsiębiorczości i aktywną politykę proinwestycyjną • Cel strategiczny IV – wzrost atrakcyjności przestrzeni obszaru funkcjonalnego dla mieszkańców, inwestorów i osób z zewnątrz
Opracowanie strategiczne	Zbieżne założenia, cele, obszary, priorytety
Cel strategiczny 5. Ochrona środowiska naturalnego	
Projekt Umowy Partnerstwa dla realizacji polityki spójności 2021-2027 w Polsce (cele polityki spójności)	<ul style="list-style-type: none"> • Cel „Bardziej przyjazna dla środowiska niskoemisyjna Europa” (CP2). Celem strategicznym Polski jest budowa niskoemisyjnej gospodarki o obiegu zamkniętym. Cel ten będzie realizowany z uwzględnieniem celów klimatycznych i priorytetów uzgodnionych na szczeblu unijnym oraz międzynarodowym. • Cel „Lepiej połączona Europa” (CP3). Cel wskazuje na konieczność ukierunkowania inwestycyjnej polityki gospodarczej na transport, w szczególności jego zrównoważony charakter. • Cel „Umożliwienie regionom i obywatelom łagodzenia społecznych, gospodarczych i środowiskowych skutków transformacji w kierunku gospodarki neutralnej dla klimatu” (CP6). Realizacja zadań w ramach celu wynika z przyjętego Europejskiego Zielonego Ładu. Zgodnie z celem, jakim jest osiągnięcie neutralności klimatycznej UE do 2050 r. w sposób skuteczny i sprawiedliwy, został powołany do życia Mechanizm Sprawiedliwej Transformacji (MST).
Agenda na rzecz zrównoważonego rozwoju 2030	<ul style="list-style-type: none"> • Cel 6: Zapewnić wszystkim ludziom dostęp do wody i warunków sanitarnych poprzez zrównoważoną gospodarkę zasobami wodnymi • Cel 7: Zapewnić wszystkim dostęp do źródeł stabilnej, zrównoważonej i nowoczesnej energii po przystępnej cenie • Cel 13: Podjąć pilne działania w celu przeciwdziałania zmianom klimatu i ich skutkom • Cel 15: Chronić, przywrócić oraz promować zrównoważone użytkowanie ekosystemów lądowych, zrównoważone gospodarowanie lasami, zwalczać pustynnienie,



Strategia Rozwoju Gminy Kawęczyn na lata 2022-2030

	powstrzymać i odwracać proces degradacji gleby oraz powstrzymać utratę różnorodności biologicznej
Strategia na rzecz Odpowiedzialnego Rozwoju do roku 2020 (z perspektywą do 2030 r.)	<ul style="list-style-type: none">• Obszar: Rozwój zrównoważony terytorialnie: Zrównoważony rozwój kraju wykorzystujący indywidualne potencjały endogeniczne poszczególnych terytoriów; Podniesienie skuteczności i jakości wdrażania polityk ukierunkowanych terytorialnie
Krajowa Strategia Rozwoju Regionalnego 2030	<ul style="list-style-type: none">• 1.4. Przeciwdziałanie kryzysom na obszarach zdegradowanych
Plan zagospodarowania przestrzennego województwa wielkopolskiego. Wielkopolska 2020+	<ul style="list-style-type: none">• Cel 2. Ochrona walorów przyrodniczych• Cel 3. Kształtowanie i racjonalne gospodarowanie zasobami środowiska przyrodniczego• Cel 4. Ochrona potencjału kulturowego i krajobrazu oraz rozwój konkurencyjnych form turystyki i rekreacji
Strategia rozwoju województwa wielkopolskiego do 2030 roku	<ul style="list-style-type: none">• 3.2. Poprawa stanu oraz ochrona środowiska przyrodniczego Wielkopolski• 3.3. Zwiększenie bezpieczeństwa i efektywności energetycznej
Strategia integracji i rozwiązywania problemów społecznych w Powiecie Tureckim na lata 2016-2025	<ul style="list-style-type: none">• Cel operacyjny 2.3. Wspierane adaptacji oferty edukacyjnej do potrzeb rynku pracy• Cel operacyjny 3.2. Adaptacja oferty edukacyjnej do potrzeb rynku pracy
Zintegrowana Strategia Rozwoju Gospodarczego Gmin Powiatu Tureckiego na lata 2015–2025	<ul style="list-style-type: none">• Cel strategiczny I – wzrost potencjału społecznego wraz z poprawą warunków i jakości życia mieszkańców powiatu tureckiego• Cel strategiczny IV – wzrost atrakcyjności przestrzeni obszaru funkcjonalnego dla mieszkańców, inwestorów i osób z zewnątrz

Źródło: opracowanie własne

Poniżej wykazana została spójność zakresu planowanych działań Gminy Kawęczyn w ramach poszczególnych celów strategicznych z wybranymi, kluczowymi kierunkami działań dla Wschodniego Obszaru Funkcjonalnego (WOF), określonymi w „Strategii rozwoju województwa wielkopolskiego do 2030 roku”. Do celów gminnych przyporządkowano zbieżne kierunki działań WOF.

Cel strategiczny 1. Rozwój kapitału ludzkiego, oświaty, kultury, sportu, opieki społecznej:

- przeciwdziałanie negatywnym skutkom procesów demograficznych, poprawa dostępu do usług społecznych i ich jakości, w tym usług i infrastruktury zdrowotnej, usług opiekuńczych i senioralnych,
- wzmacnianie społeczności lokalnych i tożsamości lokalnej, m.in. przez wykorzystanie dorobku i doświadczenia funkcjonujących na tym obszarze Lokalnych Grup Działania.

Cel strategiczny 2. Rozwój gospodarczy, w tym sektora rolnictwa:



Strategia Rozwoju Gminy Kawęczyn na lata 2022-2030

- restrukturyzacja i modernizacja gospodarki WOF, tworzenie alternatyw gospodarczych (opartych np. na OZE, wodorze) oraz specjalizacji niezwiązanych bezpośrednio z przemysłem paliwowo-energetycznym, m.in. budowa proinnowacyjnego Parku Przemysłowo–Technologicznego Aglomeracji Konińskiej,
- rozwój i podniesienie atrakcyjności terenów inwestycyjnych przez zintegrowane działania promocyjne, a także racjonalne wykorzystanie i zagospodarowanie terenów poprodukcyjnych i pogórnicznych,
- zachowanie i rozwój potencjału rolnictwa, ochrona gruntów rolnych, wdrażanie programów kompensacyjnych dla sektora rolniczego z tytułu działalności kopalni,
- poprawa sytuacji na rynku pracy przez stworzenie warunków do powstania nowych miejsc pracy,
- podniesienie jakości kształcenia i dopasowanie oferty edukacyjnej do potrzeb rynku pracy, stworzenie warunków do kształcenia ustawicznego szczególnie w przypadku pracowników odchodzących z sektora paliwowo-energetycznego tak, aby w nowych miejscach pracy mogli w jak największym stopniu wykorzystywać swoje wcześniej zdobyte umiejętności i doświadczenie zawodowe.

Cel strategiczny 3. Rozwój infrastruktury społecznej i technicznej, w tym efektywne zagospodarowanie przestrzeni:

- rozbudowa infrastruktury transportowej, budowa/przebudowa sieci dróg krajowych i wojewódzkich położonych na obszarze WOF, m.in. DK 25, 72, 92, ułatwienie przepływów towarów w kierunkach północ-południe i wschód-zachód powiązanych z autostradą A2,
- wzmocnienie wewnętrznej spójności komunikacyjnej WOF przez rozwój lokalnej infrastruktury drogowej, transportu niskoemisyjnego, tworzenie sieci ścieżek rowerowych, rozwój sieci komunikacji autobusowej, integrację systemów transportu zbiorowego i budowę węzłów przesiadkowych,
- uregulowanie gospodarki odpadami i wodno-ściekowej,
- produkcja energii opartej na nowych nośnikach energii, inicjowanie i prowadzenie działań związanych z rozwojem energetyki rozproszonej oraz lokalnym bezpieczeństwem energetycznym, rozwój inicjatyw klastrowych oraz inteligentnych



systemów magazynowania, zarządzania i dystrybucji energii, w szczególności opartych na alternatywnych źródłach.

Cel strategiczny 4. Poprawa jakości zarządzania publicznego:

- wzmacnianie instrumentów programowych i doskonalenie systemów wdrażania zwiększających skuteczność implementowanych mechanizmów rozwojowych, doskonalenie i upowszechnianie modelu współzarządzania z wykorzystaniem metod partycypacji społecznej przy uczestnictwie NGO, JST wszystkich szczebli, przedstawicieli rządu, przedsiębiorców i mieszkańców.

Cel strategiczny 5. Ochrona środowiska naturalnego:

- przeprowadzenie sprawiedliwej transformacji energetycznej bez znaczących kosztów ekonomicznych i społecznych,
- wzrost retencji wody,
- wykorzystanie pełnego potencjału wszystkich rodzajów OZE (m.in. biopaliw ciekłych, biogazu, energii wiatru, geotermii głębokiej, pomp ciepła, ogniw fotowoltaicznych, kolektorów słonecznych) oraz poprawa efektywności energetycznej,
- dochowanie zobowiązań w dziedzinie ochrony środowiska oraz podnoszenie jego jakości, szczególnie w zakresie powietrza, bioróżnorodności, wód powierzchniowych i podziemnych, upowszechnianie edukacji ekologicznej.

W strategii wojewódzkiej scharakteryzowano, że WOF stanowi obszar koncentracji przemysłu wydobywczo-energetycznego we wschodniej części Wielkopolski. Ze względu na wyczerpywanie złóż kopalin obszar ten wymaga wdrożenia działań restrukturyzacyjnych ukierunkowanych na określenie nowych funkcji dla zlokalizowanych na tym obszarze terenów poprodukcyjnych i pogórnicych oraz ukierunkowania przemysłu na produkcję innych nośników energii. Szczególnych szans należy upatrywać w rozwoju alternatywnych źródeł energii, zwłaszcza energetyki geotermalnej i wodoru. Rozwój innych specjalizacji, niezwiązanych bezpośrednio z przemysłem paliwowo-energetycznym, pozwoli wykorzystać atuty położenia tego obszaru. Ponadto należy podjąć działania rekultywacji terenów po odkrywkowej eksploatacji węgla brunatnego.



8. Model struktury funkcjonalno-przestrzennej Gminy Kawęczyn

Ustalenia i rekomendacje w zakresie kształtowania i prowadzenia polityki przestrzennej w Gminie Kawęczyn można przedstawić poprzez przyporządkowanie poszczególnych obszarów gminy do wydzielonych stref.

Strefa o funkcjach usługowych w tym użyteczności publicznej:

- Kawęczyn,
- Kowale Pańskie i Kowale Pańskie – Kolonia,
- Tokary Pierwsze,
- Głuchów,
- Marianów Kolonia.

Strefa o funkcjach mieszkaniowych:

- Marianów Kolonia,
- Siedliska,
- Tokary Pierwsze,
- Będziechów,
- Marcjanów,
- Kawęczyn,
- Kowale Pańskie.

Strefa mająca funkcje obszarów działalności gospodarczej:

- Kawęczyn,
- Marianów Kolonia,
- Leśnictwo,
- Nowy Świat,
- Głuchów,
- Żdźary,

Strefa zieleni:

- Dolina Teleszyny,



Strategia Rozwoju Gminy Kawęczyn na lata 2022-2030

- Północno-zachodnia, środkowa i południowa część gminy – Czachulec Nowy, Młodzianów, Leśnictwo, Marianów Kolonia, Dziewiątka, Marcjanów, Nowy Świat, Wojciechów, Milejów, Tokary II, Chocim,
Strefa terenów **użytkowanych rolniczo**:
- Wszystkie obszary z uwzględnieniem większego przyporządkowania do innych stref następujących miejsc: Kawęczyn, Marianów Kolonia, Kowale Pańskie.

W 2020 r. w Gminie Kawęczyn obowiązywało 12 **miejscowych planów zagospodarowania przestrzennego**:

- Plan zatwierdzony Uchwałą Nr XXVII/135/97 Rady Gminy w Kawęczynie z dnia 30 grudnia 1997 roku w sprawie uchwalenia zmiany miejscowego planu zagospodarowania przestrzennego wybranych terenów na obszarze gminy Kawęczyn,
- Plan zatwierdzony Uchwałą Nr II/12/98 Rady Gminy w Kawęczynie z dnia 04 listopada 1998 roku w sprawie uchwalenia zmiany miejscowego planu zagospodarowania przestrzennego gminy Kawęczyn,
- Plan zatwierdzony Uchwałą Nr XVIII/76/99 Rady Gminy Kawęczyn z dnia 28 października 1999 roku w sprawie uchwalenia zmiany miejscowego planu zagospodarowania przestrzennego gm. Kawęczyn,
- Plan zatwierdzony Uchwałą Nr XXV/109/2000 Rady Gminy w Kawęczynie z dnia 26 września 2000 roku w sprawie uchwalenia zmiany miejscowego planu zagospodarowania przestrzennego gminy Kawęczyn,
- Plan zatwierdzony nr Uchwałą Nr XXXVII/163/2001 Rady Gminy w Kawęczynie z dnia 8 listopada 2001 roku w sprawie uchwalenia zmiany miejscowego planu zagospodarowania przestrzennego gminy Kawęczyn,
- Plan zatwierdzony Uchwałą Nr III/18/2002 Rady Gminy Kawęczyn z dnia 13 grudnia 2002 roku w sprawie uchwalenia miejscowego planu zagospodarowania przestrzennego terenu we wsi Marcjanów, gmina Kawęczyn,
- Plan zatwierdzony Uchwałą Nr XXXIX/213/2014 Rady Gminy Kawęczyn z dnia 7 lutego 2014 roku w sprawie „Miejscowego planu zagospodarowania przestrzennego dla terenów położonych w miejscowości Kawęczyn – Kawęczyn Centrum”,



Strategia Rozwoju Gminy Kawęczyn na lata 2022-2030

- Plan zatwierdzony Uchwałą Nr XXXIX/215/2014 Rady Gminy Kawęczyn z dnia 7 lutego 2014 roku w sprawie „Miejscowego planu zagospodarowania przestrzennego dla terenów położonych w miejscowości Marianów Kolonia”,
- Plan zatwierdzony Uchwałą Nr XXIV/151/2016 Rady Gminy Kawęczyn z dnia 28.10.2016r. w sprawie "Miejscowego planu zagospodarowania przestrzennego dla terenów położonych w miejscowości Kawęczyn - Kawęczyn Wschód",
- Plan zatwierdzony Uchwałą Nr XXXIV/235/2017 Rady Gminy Kawęczyn z dnia 30.10.2017r. w sprawie „Zmiany miejscowego planu zagospodarowania przestrzennego dla terenów położonych w miejscowości Kawęczyn przy drodze powiatowej nr 4491P z Kowali Pańskich do Głuchowa”.
- Plan zatwierdzony Uchwałą nr XLII/287/2018 Rady Gminy Kawęczyn z dnia 28.06.2018r. w sprawie uchwalenia „Miejscowego planu zagospodarowania przestrzennego dla terenu działek nr 274, 275 i 276 położonych w miejscowości Kawęczyn.
- Plan zatwierdzony Uchwałą Nr XXV/180/2020 Rady Gminy Kawęczyn z dnia 6 października 2020 roku w sprawie „Miejscowego planu zagospodarowania przestrzennego dla terenów położonych w miejscowości Marianów-Kolonia – Marianów-Kolonia Zachód”.

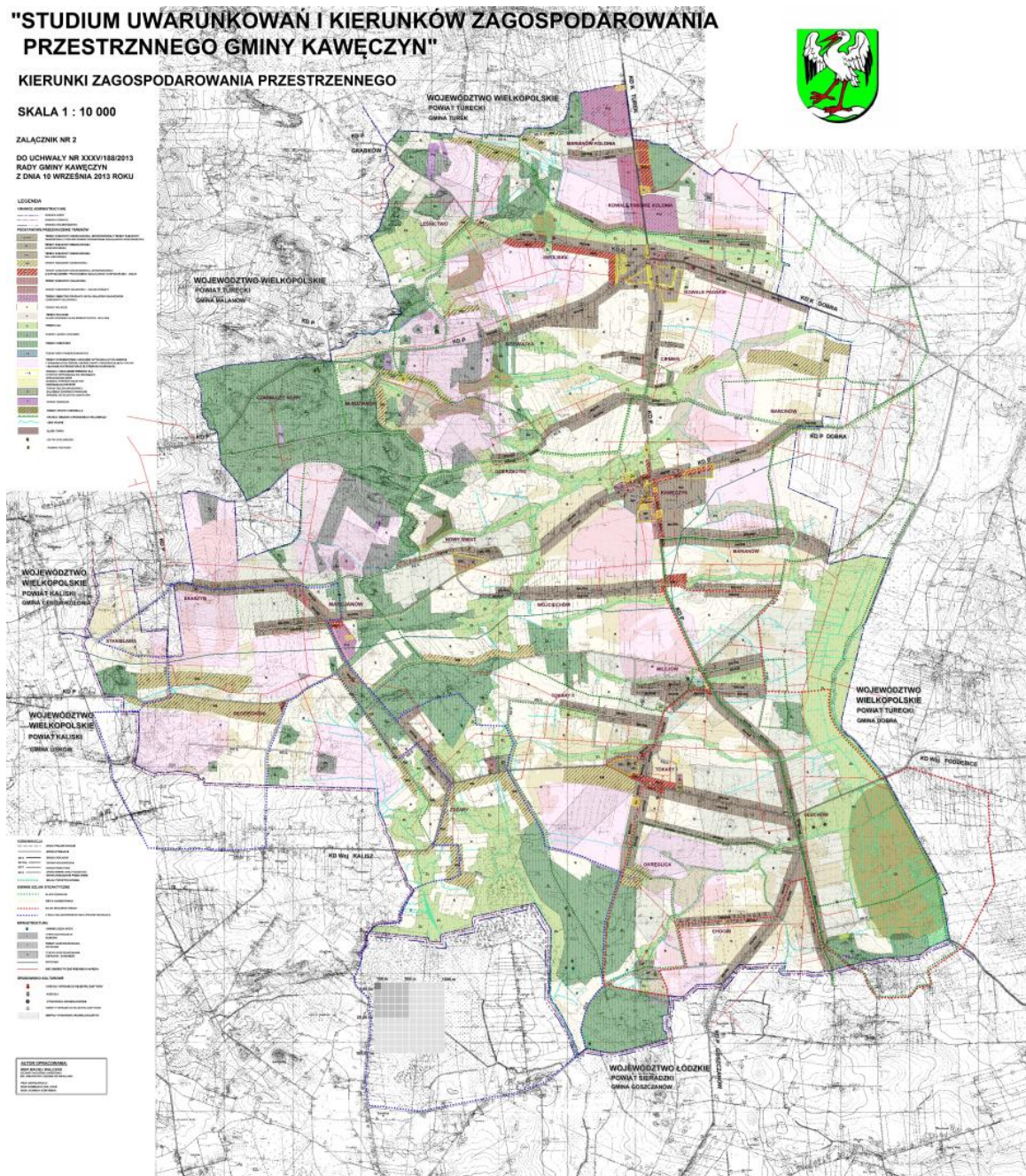
Mając na uwadze rozwój przedsiębiorczości w 2020 r. przystąpiono do opracowania miejscowego planu zagospodarowania przestrzennego w miejscowości Marianów Kolonia przeznaczającego 8 ha gruntów pod strefę inwestycyjną (zgodnie z Uchwałą Rady Gminy Kawęczyn Radę Gminy Kawęczyn Uchwały Nr VIII/64/2019 z dnia 30 kwietnia 2019 r., w sprawie przystąpienia do sporządzenia „Miejscowego planu zagospodarowania przestrzennego w miejscowości Marianów-Kolonia- Strefa inwestycyjna”).

Studium uwarunkowań i kierunków zagospodarowania przestrzennego Gminy Kawęczyn uchwalone zostało Uchwałą Nr XXXV/188/2013 w dniu 10 września 2013 r. Zmiana do dokumentu wprowadzana była Uchwałą nr Nr XL/274/2018 Rady Gminy Kawęczyn w dniu 26 kwietnia 2018 r. w sprawie uchwalenia zmiany „Studium uwarunkowań i kierunków zagospodarowania przestrzennego gminy Kawęczyn”. Zawarte w studium kierunki zagospodarowania przestrzennego przyporządkowane są w następujący sposób: kierunki ochrony walorów środowiska przyrodniczego; kierunki ochrony walorów środowiska kulturowego; kierunki kształtowania struktury funkcjonalno-przestrzennej; kierunki rozwoju



zabudowy mieszkaniowej; kierunki rozwoju zabudowy produkcyjnej (produkcja, składy i magazyny); kierunki rozwoju zabudowy usługowej; kierunki rozwoju rolnictwa – rolnicza przestrzeń produkcyjna; kierunki rozwoju infrastruktury społecznej; kierunki rozwoju systemu komunikacyjnego; kierunki rozwoju infrastruktury technicznej; wykaz terenów niezbędnych do objęcia miejscowymi planami zagospodarowania przestrzennego.

Mapa 4. Kierunki zagospodarowania przestrzennego Gminy Kawęczyn



Źródło: Studium uwarunkowań i kierunków zagospodarowania przestrzennego gminy Kawęczyn. Materiał poglądowy, oryginały map dostępne są w Urzędzie Gminy w Kawęczynie



Strategia Rozwoju Gminy Kawęczyn na lata 2022-2030

W studium wskazano, że zasadniczym celem rozwoju gminy jest zapewnienie mieszkańcom warunków umożliwiających wzrost poziomu życia przy jednoczesnej ochronie walorów środowiska przyrodniczego i kulturowego oraz zachowania ładu przestrzennego. Za realizację tak sformułowanego celu zasadniczego odpowiadają następujące cele wspomagające: ochrona walorów środowiska przyrodniczego; ochrona walorów środowiska kulturowego; zwiększenie atrakcyjności i walorów wypoczynkowych i rekreacyjnych gminy; rozwój bazy i zaplecza dla sportu, turystyki, wypoczynku i rekreacji; rozwój budownictwa mieszkaniowego; rozwój usług społecznych, zarówno podstawowych jak i ponadpodstawowych; tworzenie warunków dla rozwoju szeroko rozumianej działalności gospodarczej; wspieranie rozwoju proekologicznych źródeł energii; tworzenie preferencji dla racjonalnego wykorzystania rolniczej przestrzeni produkcyjnej; efektywne wykorzystanie istniejącej sieci dróg i infrastruktury technicznej; uporządkowanie gospodarki wodno-ściekowej.



9. Obszary strategicznej interwencji określone w strategii rozwoju województwa wielkopolskiego wraz z zakresem planowanych działań

Obszary strategicznej interwencji (OSI) wskazane w **Strategii rozwoju województwa wielkopolskiego do 2030** roku wynikają z łączonego podejścia regionalnego oraz krajowego, przy czym podejścia te uznaje się za równoważne. Wymiar regionalny reprezentuje Plan Zagospodarowania Przestrzennego Województwa Wielkopolskiego (PZPWW), wymiar krajowy natomiast Strategia na rzecz odpowiedzialnego rozwoju do roku 2020 (z perspektywą do 2030 r.), koncepcja Przestrzennego Zagospodarowania Kraju 2030 oraz Krajowa Strategia Rozwoju Regionalnego 2030. W PZPWW wskazano obszary o najintensywniejszej sile oddziaływania miast na otoczenie, w których występują powiązania funkcjonalno-przestrzenne. Zalicza się do nich miejskie obszary funkcjonalne (MOF): Poznański Obszar Metropolitalny; Aglomeracja Kalisko-Ostrowska; Gnieźnieński Obszar Funkcjonalny; Koniński Obszar Funkcjonalny; Leszczyński Obszar Funkcjonalny; Pilski Obszar Funkcjonalny. Ponadto w strategii wojewódzkiej wyodrębniono obszary funkcjonalne szczególnego zjawiska w skali regionalnej scharakteryzowane w PZPWW. Należą do nich: Wschodni Obszar Funkcjonalny; Północno-zachodni Obszar Funkcjonalny; Południowo-zachodni Obszar Funkcjonalny. Natomiast w przypadku krajowych obszarów strategicznej interwencji, wyróżnia się: miasta średnie tracące funkcje społeczno-gospodarcze; obszary zagrożone trwałą marginalizacją leżące w województwie wielkopolskim.

W sumie otrzymujemy 11 potencjalnych obszarów strategicznej interwencji na terenie województwa wielkopolskiego, których wybór wynikał ze zróżnicowanych kryteriów delimitacji. **Gmina Kawęczyn** mieści się we **Wschodnim Obszarze Funkcjonalnym (WOF)**.

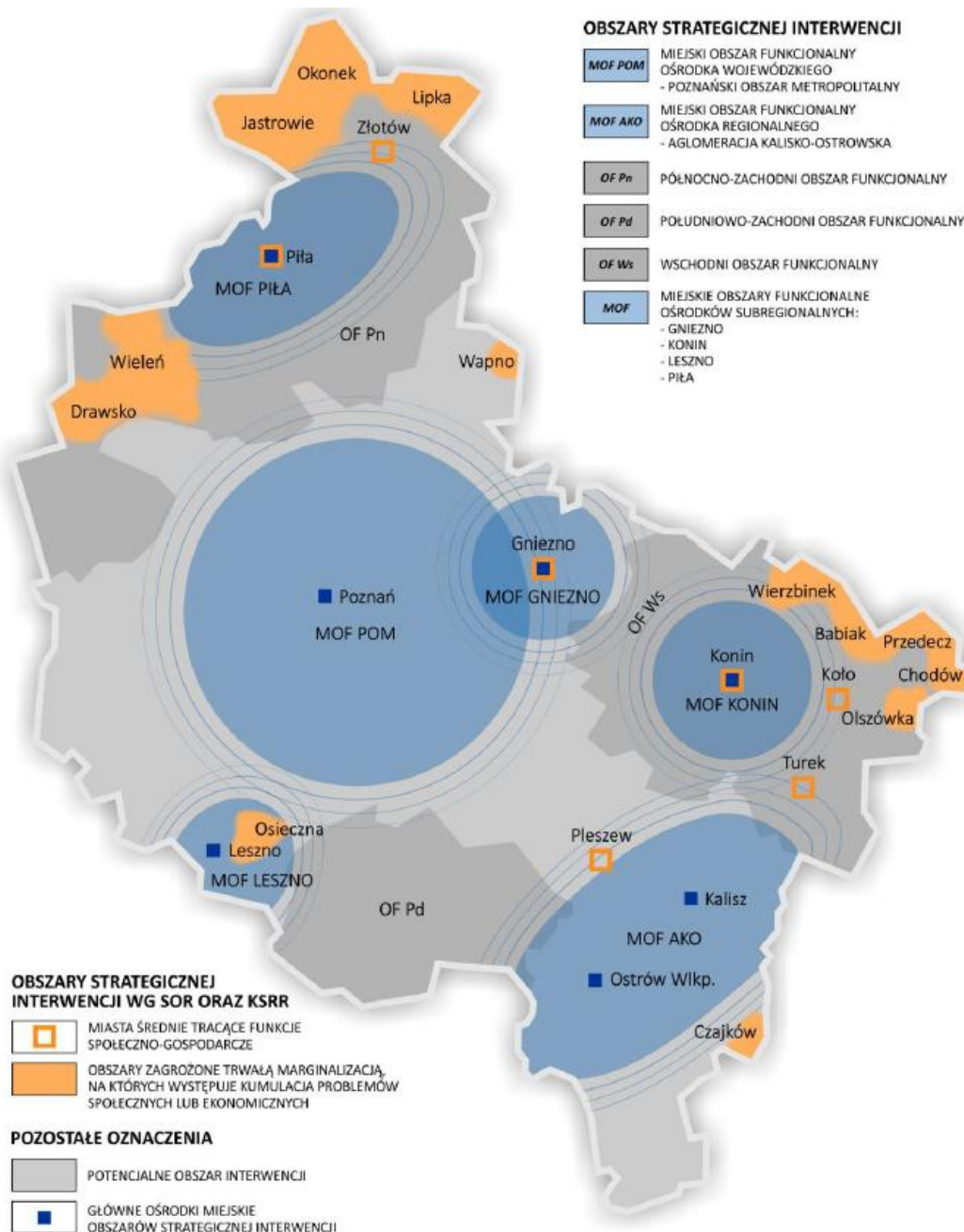
Należy zauważyć, że w strategii wojewódzkiej podkreślono, że granice i zakres interwencji OSI przedstawiony w opracowaniu mają charakter indykacyjny, stanowią punkt wyjścia do dalszych dyskusji oraz ustaleń. Zasięg poszczególnych OSI ma zostać doprecyzowany na poziomie dokumentów operacyjnych, wzięwszy pod uwagę czynniki o charakterze statystycznym, analitycznym, dotyczące zamierzonej kooperacji poszczególnych podmiotów, uwzględniające rodzaj planowanej, wykonalnej interwencji. Ponadto wskazanie



Strategia Rozwoju Gminy Kawęczyn na lata 2022-2030

OSI nie są jedyną podstawą przestrzennego zasięgu wsparcia, pomocny może być przykładowo mechanizm terytorialnego wsparcia.

Mapa 5. Obszary strategicznej interwencji w Wielkopolsce o indykatywnym zasięgu



Źródło: Strategia rozwoju województwa wielkopolskiego do 2030



Strategia Rozwoju Gminy Kawęczyn na lata 2022-2030

Tabela 6. Kluczowe kierunki działań w odniesieniu do Wschodniego Obszaru Funkcjonalnego (WOF), do którego należy Gmina Kawęczyn

Cel strategiczny Strategii rozwoju województwa wielkopolskiego do 2030	Kluczowe kierunki działań
Wzrost gospodarczy Wielkopolski bazujący na wiedzy swoich mieszkańców	<ul style="list-style-type: none">• przeprowadzenie sprawiedliwej transformacji energetycznej bez znaczących kosztów ekonomicznych i społecznych• restrukturyzacja i modernizacja gospodarki WOF, tworzenie alternatyw gospodarczych (opartych np. na OZE, wodorze) oraz specjalizacji niezwiązanych bezpośrednio z przemysłem paliwowo-energetycznym, m.in. budowa proinnowacyjnego Parku Przemysłowo-Technologicznego Aglomeracji Konińskiej• rozwój i podniesienie atrakcyjności terenów inwestycyjnych przez zintegrowane działania promocyjne, a także racjonalne wykorzystanie i zagospodarowanie terenów poprodukcyjnych i pogórnich• zachowanie i rozwój potencjału rolnictwa, ochrona gruntów rolnych, wdrażanie programów kompensacyjnych dla sektora rolniczego z tytułu działalności kopalni• poprawa sytuacji na rynku pracy przez stworzenie warunków do powstania nowych miejsc pracy• podniesienie jakości kształcenia i dopasowanie oferty edukacyjnej do potrzeb rynku pracy, stworzenie warunków do kształcenia ustawicznego szczególnie w przypadku pracowników odchodzących z sektora paliwowo-energetycznego tak, aby w nowych miejscach pracy mogli w jak największym stopniu wykorzystywać swoje wcześniej zdobyte umiejętności i doświadczenie zawodowe
Rozwój społeczny Wielkopolski oparty na zasobach materialnych i niematerialnych regionu	<ul style="list-style-type: none">• przeciwdziałanie negatywnym skutkom procesów demograficznych, poprawa dostępu do usług społecznych i ich jakości, w tym usług i infrastruktury zdrowotnej, usług opiekuńczych i senioralnych• rozwój funkcji turystycznych w oparciu o walory georóżnorodności środowiska WOF• wzmacnianie społeczności lokalnych i tożsamości lokalnej, m.in. przez wykorzystanie dorobku i doświadczenia funkcjonującej na tym obszarze Lokalnej Grupy Działania
Rozwój infrastruktury z poszanowaniem środowiska przyrodniczego Wielkopolski	<ul style="list-style-type: none">• rozbudowa infrastruktury transportowej, budowa/przebudowa sieci dróg krajowych i wojewódzkich położonych na obszarze WOF, m.in. DK 25, 72, 92, ułatwienie przepływów towarów w kierunkach północ-południe i wschód-zachód powiązanych z autostradą A2• rozwój infrastruktury kolejowej, budowa węzła kolejowego oraz rozważenie budowy sieci kolejowej łączącej Konin-Koło-Turek, modernizacja linii kolejowej E20• wzmacnianie wewnętrznej spójności komunikacyjnej WOF przez rozwój lokalnej infrastruktury drogowej, transportu niskoemisyjnego, tworzenie sieci ścieżek rowerowych, rozwój sieci komunikacji autobusowej, integrację systemów transportu zbiorowego i budowę węzłów przesiadkowych• dochowanie zobowiązań w dziedzinie ochrony środowiska oraz podnoszenie jego jakości, szczególnie w zakresie powietrza, bioróżnorodności, wód powierzchniowych i podziemnych, upowszechnianie edukacji ekologicznej• uregulowanie gospodarki odpadami i wodno-ściekowej• wzrost retencji wody• produkcja energii opartej na nowych nośnikach energii, inicjowanie i prowadzenie działań związanych z rozwojem energetyki rozproszonej oraz lokalnym bezpieczeństwem energetycznym, rozwój inicjatyw klastrowych



Strategia Rozwoju Gminy Kawęczyn na lata 2022-2030

	<p>oraz inteligentnych systemów magazynowania, zarządzania i dystrybucji energii, w szczególności opartych na alternatywnych źródłach</p> <ul style="list-style-type: none">• wykorzystanie pełnego potencjału wszystkich rodzajów OZE (m.in. biopaliw ciekłych, biogazu, energii wiatru, geotermii głębokiej, pomp ciepła, ogniw fotowoltaicznych, kolektorów słonecznych) oraz poprawa efektywności energetycznej
Wzrost skuteczności wielkopolskich instytucji i sprawności zarządzania regionem	<ul style="list-style-type: none">• rewitalizacja, rekultywacja i przywrócenie przyrodzie i mieszkańcom zdegradowanych terenów pogórnich, rewitalizacja obszarów zdegradowanych zwiększająca ich atrakcyjność osiedleńczą i poprawiająca jakość życia mieszkańców• wzmacnianie instrumentów programowych i doskonalenie systemów wdrażania zwiększających skuteczność implementowanych mechanizmów rozwojowych, doskonalenie i upowszechnianie modelu współzarządzania z wykorzystaniem metod partycypacji społecznej przy uczestnictwie NGO, JST wszystkich szczebli, przedstawicieli rządu, przedsiębiorców i mieszkańców• przygotowanie sprawiedliwego i inkluzywnego Planu transformacji gospodarczej i energetycznej, który zostanie uzgodniony w gronie wszystkich zainteresowanych stron, w tym pracowników, związków zawodowych, przedsiębiorców, władz samorządowych, przedstawicieli społeczeństwa obywatelskiego, przedstawicieli szkół i uczelni; transformacja powinna być zgodna z unijną inicjatywą wsparcia regionów górniczych

Źródło: Źródło: Strategia rozwoju województwa wielkopolskiego do 2030

W ramach charakterystyki Wschodniego Obszaru Funkcjonalnego (WOF) wskazano, że głównymi jednostkami osadniczymi OSI są Konin, Koło, Słupca, Turek. Dalej w dokumencie określono, że WOF stanowi obszar koncentracji przemysłu wydobywczo-energetycznego we wschodniej części Wielkopolski. Ze względu na wyczerpywanie złóż kopalin obszar ten wymaga wdrożenia działań restrukturyzacyjnych ukierunkowanych na określenie nowych funkcji dla zlokalizowanych na tym obszarze terenów poprodukcyjnych i pogórnich oraz ukierunkowania przemysłu na produkcję innych nośników energii. Szczególnych szans należy upatrywać w rozwoju alternatywnych źródeł energii, zwłaszcza energetyki geotermalnej i wodoru. Rozwój innych specjalizacji, niezwiązanych bezpośrednio z przemysłem paliwowo-energetycznym, pozwoli wykorzystać atuty położenia tego obszaru. Ponadto należy podjąć działania rekultywacji terenów po odkrywkowej eksploatacji węgla brunatnego.



10. Uwarunkowania wodne oraz związane ze zmianami klimatu

W nawiązaniu do art. 326 ustawy z dnia 20 lipca 2017 r. Prawo wodne (t. j. Dz.U. z 2021 r., poz. 624 ze zm.), Strategia Rozwoju Gminy Kawęczyn na lata 2022-2030 zakłada uwzględnianie w procesie implementacji poszczególnych projektów m.in. ustaleń dokumentów planistycznych, o których mowa w art. 315 pkt 1-3 ww. ustawy tj.:

- plany zarządzania ryzykiem powodziowym,
- plany gospodarowania wodami na obszarach dorzeczy,
- plan przeciwdziałania skutkom suszy.

W nawiązaniu do zapisów „Programu Ochrony Środowiska dla Gminy Kawęczyn na lata 2016-2020 z perspektywą do 2024 roku”, na terenie gminy ryzyko powodziowe dotyczy pól uprawnych oraz pojedynczych zabudowań, jednak jest stosunkowo łatwe do wyeliminowania poprzez utrzymanie istniejącej infrastruktury przeciwpowodziowej. Gmina niskie ryzyko powodziowe zawdzięcza znaczną odległością dużych cieków wodnych, a także uregulowanymi stosunkami wodnymi dzięki zbiornikowi Jeziorsko oraz zbiornikowi małej retencji Przykona.

Gmina Kawęczyn pod względem hydrograficznym leży w zlewni rzeki Warty. Przebiegający na terytorium gminy Wał Malanowski o przebiegu północno-zachodnim podzielił ją na dwa obszary. Zachodnia część należy do zlewni rzeki Proсны (sołectwa: Żdźary, Nowy Świat i Młodzianów), część wschodnia (pozostałe sołectwa) do zlewni rzeki Teleszyny. Sama rzeka Warta, jak również Proсны nie przepływają bezpośrednio przez obszar gminy. Największym ciekim wodnym, który przepływa przez terytorium gminy jest rzeka Teleszyna, która stanowi lewobrzeżny dopływ Warty. Jej przebieg pokrywa się w części ze wschodnią granicą gminy. Do Teleszyny uchodzi Struga Mikulicka i inne liczne, drobne, bezimienne ciekami wodne. Przez terytorium gminy przepływają dwa inne ważne ciekami, tj. Swędrnia oraz Struga Kawęczyńska. Pozostałe przecinają terytorium gminy, odwadniając podmokłe tereny o wysokim poziomie wód gruntowych. Większe ciekami na terenie gminy stale odprowadzają wodę, natomiast drobniejsze oraz rowy melioracyjne funkcjonują tylko okresowo w czasie trwania sezonowych nadwyżek wodnych.

W dolinie Teleszyny wybudowano liczne rowy odwadniające. Ważnym obiektem mającym znaczny wpływ na stosunki wodne regionu jest powstały w latach '80 zbiornik Jeziorsko. Został on wybudowany na rzece Warcie w sąsiednich gminach położonych



Strategia Rozwoju Gminy Kawęczyn na lata 2022-2030

na wschód i południe od gminy Kawęczyn (m.in. gmina Dobra). Powstał on po przegrodzeniu doliny rzeki Warty w km 489,290 zaporą ziemną o maksymalnej wysokości 12 m i długości 2732 m oraz po wybudowaniu zapór bocznych w dolinie rzek: Pichny i Teleszyny, a także zapór cofkowych w rejonie miasta Warta. Zbiornik ma duże znaczenie retencyjne dla regionu.

Zgodnie z mapami zagrożenia powodziowego, o których mowa w art. 169 ustawy z dnia 20 lipca 2017 r. Prawo wodne (Dz.U. z 2021 r., poz. 2233 ze zm. – dalej Prawo wodne) ustalono, że obszar Gminy Kawęczyn, znajduje się:

- na obszarze szczególnego zagrożenia powodzią, w rozumieniu art. 16 pkt 34) lit. a) Prawa wodnego, tj. obszarze, na którym prawdopodobieństwo wystąpienia powodzi jest średnie i wynosi $p=1\%$,
- na obszarze szczególnego zagrożenia powodzią, w rozumieniu art. 16 pkt 34) lit. b) Prawa wodnego, tj. obszarze, na którym prawdopodobieństwo wystąpienia powodzi jest wysokie i wynosi $p=10\%$,
- na obszarze, na którym prawdopodobieństwo wystąpienia powodzi jest niskie i wynosi $p=0,2\%$,
- poza obszarem szczególnego zagrożenia powodzią, w rozumieniu art. 16 pkt 34) lit. c) Prawa wodnego, tj. obszarze między linią brzegu a wałem przeciwpowodziowym lub naturalnym wysokim brzegiem, w który wbudowano trasę wału,
- poza obszarem narażonym na zalanie w przypadku całkowitego zniszczenia wału przeciwpowodziowego.

Należy podkreślić, że na obszarach szczególnego zagrożenia powodzią, zgodnie z art. 77 ust. 1 pkt 3) lit a) oraz b) Prawa wodnego, zakazuje się m.in. gromadzenia ścieków, nawozów naturalnych, środków chemicznych, a także innych substancji mogących zanieczyścić wody. Jeżeli nie spowoduje to zagrożenia, dla jakości wód w przypadku wystąpienia powodzi, właściwy organ Wód Polskich (tj. dyrektor regionalnego zarządu gospodarki wodnej Wód Polskich), zgodnie z art. 77 ust. 3 Prawa wodnego, może, w drodze decyzji, zwolnić od wymienionych wyżej zakazów, określając warunki niezbędne dla ochrony jakości wód.

Działania wymagające uzyskania pozwolenia wodnoprawnego określone są m. in. w art. 390 ustawy z dnia 20 lipca 2017 r. Prawo wodne (Dz.U. z 2021 r., poz. 2233 ze zm. – dalej Prawo wodne). Jeżeli ustawa nie stanowi inaczej, pozwolenie wodnoprawne jest wymagane m.in. na wykonanie nowych obiektów budowlanych na obszarach szczególnego zagrożenia



powodzią [art. 390 ust 1. pkt 1) lit. b)] do wydania, którego organem właściwym jest Państwowe Gospodarstwo Wodne Wody Polskie.

Obszary szczególnego zagrożenia powodzią należy zachować w niezmienionym kształcie i zagospodarowaniu, nie należy wprowadzać nowej zabudowy. Ponadto należy podkreślić, iż każda nowa inwestycja na terenie zagrożonym powodzią, może powodować zmianę przepływu i podpiętrzenie wód powodziowych oraz zmniejszenie retencji wodnej.

W ramach celu strategicznego 5 „Ochrona środowiska naturalnego” „Strategii Rozwoju Gminy Kawęczyn na lata 2022-2030” przewidziano zadanie (5.9) odnoszące się do konieczności zachowania naturalnej zdolności retencyjnej gruntów – czynnika szczególnie istotnego w kontekście kształtowania stanu zasobów wodnych, przeciwdziałania występowaniu zjawisk ekstremalnych oraz adaptacji do zmian klimatu.

W ramach wspomnianego zadania można będzie wskazać działania w zakresie rozwoju tzw. niebieskiej i zielonej infrastruktury w kontekście adaptacji do zmian klimatu oraz działania dotyczącego promowania/wsparcia rozwiązań w zakresie zwiększania retencji, w tym zagospodarowania wód opadowych i roztopowych na terenie prywatnych posesji przy budynkach mieszkalnych i na terenach prywatnych przedsiębiorstw.

Przykłady rozwiązań do zastosowania:

- stosowanie powierzchni przepuszczalnych ze żwiru/pospółki, powierzchni ażurowych zamiast szczelnych powierzchni betonowych,
- zagospodarowanie wód opadowych i roztopowych w sposób minimalizujący utratę naturalnej retencji lub spowalniający odpływ odprowadzanych wód (np. poprzez zbiorniki retencyjno-infiltracyjne; zastosowanie drenaży lub skrzynek rozsączających itp.),
- sadzenie kwiatnych łąk zamiast trawników,
- zakładanie terenów zielonych w miastach,
- zakładanie zielonych dachów i zielonych ścian na budynkach,
- zakładanie ogrodów deszczowych zasilanych deszczówką w miastach i przy domach,
- zakładanie oczek wodnych w przestrzeniach miejskich i w przydomowych ogrodach.

W kontekście kształtowania stanu zasobów wodnych, przeciwdziałania występowaniu zjawisk ekstremalnych oraz adaptacji do zmian klimatu, gminna strategia uwzględniac będzie:



Strategia Rozwoju Gminy Kawęczyn na lata 2022-2030

- wprowadzenie i egzekwowanie standardów ochrony zieleni w procesie inwestycyjnym, obejmujących m.in. ograniczenie likwidacji terenów zieleni i wycinki drzew przy realizacji nowych inwestycji,
- unikanie „betonowania” przestrzeni – stosowanie powierzchni przepuszczalnych, powierzchni ażurowych zamiast szczelnych powierzchni betonowych,
- uwzględnienie wyżej wymienionych aspektów w planowaniu przestrzennym oraz przy wydawaniu decyzji administracyjnych, w celu ochrony terenów zieleni przed presją zabudowy i „betonowaniem” nieruchomości.

Poniżej zamieszczone zostały informacje, które zawierają ustalenia aktualizacji Planu gospodarowania wodami na obszarze dorzecza Odry (Dz. U. z 2016 r., poz. 1967) zgodnie z art. 326 ust. 1 ustawy Prawo Wodne (Dz.U. z 2021 r., poz. 2233 z późn. zm.).

Na terenie Gminy Kawęczyn położone są częściowo obszary zlewni jednolitych części wód powierzchniowych rzecznych: Swędrnia od Żabianki do ujścia (PLRW600017184829), Teleszyna (PLRW6000171833129), Kiełbaska do Strugi Janiszewskiej (PLRW6000231833439), Swędrnia do Żabianki (PLRW6000161848239) i Struga Mikulicka (PLRW60001718331229) oraz jednolite części wód podziemnych PLGW600071 i PLGW600081.

Zgodnie z obowiązującym Planem wszystkie jednolite części wód powierzchniowych poza Kiełbaską do Strugi Janiszewskiej są w złym stanie wód, jednak tylko Swędrnia od Żabianki do ujścia, Teleszyna i Struga Mikulicka są zakwalifikowane jako zagrożone nieosiągnięciem dobrego stanu w związku z czym ustalono dla nich odstępstwo czasowe od osiągnięcia celu środowiskowego z uwagi na brak możliwości technicznych. Pozostałe jednolite (Kiełbaska do Strugi Janiszewskiej i Swędrnia do Żabianki) nie są zagrożone i nie posiadają derogacji. Według ustaleń przedmiotowego dokumentu obie jednolite części wód podziemnych obszarowo związane z gminą Kawęczyn są w stanie dobrym, zarówno pod względem stanu chemicznego jak i ilościowego, jednak tylko PLGW600081 nie jest zagrożona nieosiągnięciem celu środowiskowego oraz nie posiada derogacji. Druga jednolita część wód podziemnych PLGW600071 jest zagrożona nieosiągnięciem celu środowiskowego jakim jest dobry stan jednak nie posiada odstępstw od osiągnięcia tego celu. Na terenie gminy Kawęczyn nie występują jeziora będące jednolitymi częściami wód powierzchniowych.

W odniesieniu do zjawiska występowania suszy na terenie Gminy Kawęczyn należy zauważyć, że Gmina Kawęczyn położona jest:



Strategia Rozwoju Gminy Kawęczyn na lata 2022-2030

- w całości na terenie ekstremalnie zagrożonym występowaniem suszy atmosferycznej,
- w całości na terenie umiarkowanie zagrożonym występowaniem suszy hydrologicznej,
- w całości na terenie ekstremalnie zagrożonym występowaniem suszy rolniczej,
- częściowo na terenie umiarkowanie zagrożonym występowaniem suszy hydrogeologicznej (część zachodnia) oraz częściowo na terenie słabo zagrożonym występowaniem suszy hydrogeologicznej (część wschodnia).

W łącznym zestawieniu Gmina Kawęczyn klasyfikuje się jako obszar silnie zagrożony suszą.

Ustalenia zawarte w niniejszym dokumencie strategicznym dotyczą jedynie obszaru w granicach Gminy Kawęczyn. Na terenie gminy, w jej południowo-wschodniej części, znajduje się fragment obszaru chronionego krajobrazu „Uniejowski”. Ponadto na terenie Gminy Kawęczyn zlokalizowana jest strefa ochrony ostoi, miejsc rozrodu i regularnego przebywania bociana czarnego.

Realizacja celów zawartych w Strategii rozwoju Gminy Kawęczyn na lata 2022-2030 oraz przypisanych im zadań w żaden sposób nie będzie oddziaływać negatywnie na cele ochrony obszaru chronionego krajobrazu „Uniejowski”. Ponadto realizacja celów strategii w żaden sposób nie wpłynie negatywnie na zlokalizowaną na terenie gminy strefą ochrony ostoi, miejsc rozrodu i regularnego przebywania bociana czarnego.



11. Obszary strategicznej interwencji kluczowe dla gminy wraz z zakresem planowanych działań

W odniesieniu do Gminy Kawęczyn fakultatywne obszary strategicznej interwencji (OSI) zaprezentowane zostały w ujęciu problemowym i odnoszą się do terenu całej gminy. Wskazano trzy główne zakresy kierunków działania: kreatywny kapitał, infrastruktura dla gminy, nowoczesna gospodarka.

Tabela 7. OSI Gminy Kawęczyn w ujęciu problemowym

OSI Gminy Kawęczyn w ujęciu problemowym		
Kapitał kreatywny	Infrastruktura dla gminy	Nowoczesna gospodarka
Kierunki działania	Kierunki działania	Kierunki działania
<ul style="list-style-type: none">• Rozwój współpracy z organizacjami pozarządowymi• Utworzenie Domu Kultury• Organizacja kół zainteresowań, spotkań i warsztatów• Organizowanie spotkań z ludźmi kultury• Organizacja imprez sportowych• Poprawa funkcjonowania opieki społecznej• Rozwój opieki dla osób starszych i niepełnosprawnych w ramach Domu Seniora• Szkolenia z zakresu regulacji prawnych• Organizacja czasu wolnego dla mieszkańców• Pozyskiwanie środków na potrzeby osób niepełnosprawnych• Programy integracyjne dla osób niepełnosprawnych• Doskonalenie zawodowe nauczycieli• Dopuszczenie palcówek oświatowych w pomoce dydaktyczne• Implementacja wysokiej jakości form nauczania• Wprowadzenie systemu promującego osiągnięcia uczniów• Wspierania i aktywizacja mieszkańców znajdujących się w trudnej sytuacji życiowej	<ul style="list-style-type: none">• Budowa sal gimnastycznych• Stworzenie Dom Seniora• Modernizacja i doposażenie boisk i placów zabaw• Budowa chodników• Nowa nawierzchnia asfaltowa dróg gminnych• Budowa nowych dróg• Remont budynków OSP• Budowa sieci Internetu szerokopasmowego• Budowa i modernizacja oświetlenia ulicznego• Remont świetlic wiejskich• Termomodernizacja budynków użyteczności publicznej• Przebudowa niebezpiecznych skrzyżowań w Kawęczynie, Tokarach Pierwszych• Systematyczna konserwacja rowów melioracyjnych i przydrożnych• Budowa zbiorników retencyjnych – wykorzystanie wód opadowych oraz które będą stanowić zabezpieczenie przeciwpożarowe• Rozwój gminnej kanalizacji• Budowa, remont, przebudowa sieci wodociągowej• Współpraca z Zarządami Dróg Powiatowych, Wojewódzkich i Krajowych• Remont dróg	<ul style="list-style-type: none">• Stworzenie spółdzielni rolniczej• Większe możliwości magazynowana produktów rolnych• Pozyskiwania rynków zbytu na płody rolne• Wspieranie tworzenia nowych miejsc pracy• Poszerzenie oferty terenów inwestycyjnych• Uzbieranie terenów inwestycyjnych• Pozyskiwanie nowych inwestorów• Promocja gospodarcza, szkolenia dla przedsiębiorców• Wspieranie rozwoju gospodarstw ekologicznych, szkolenia i doradztwo



Strategia Rozwoju Gminy Kawęczyn na lata 2022-2030

<ul style="list-style-type: none">• Wspieranie działań na rzecz integracji międzypokoleniowej• Realizacja programów profilaktyki zdrowotnej• Rozwój społeczeństwa obywatelskiego, wzmacnianie tożsamości lokalnej• Zwiększanie poczucie bezpieczeństwa wśród mieszkańców, rozwój monitoringu	<ul style="list-style-type: none">• Aktualizacja i uchwalanie miejscowych planów zagospodarowania przestrzennego• Rozbudowa istniejącego przedszkola i budowa nowego	
---	---	--

Źródło: opracowanie własne na podstawie materiałów dostarczonych przez Urząd Gminy w Kawęczynie



12. System realizacji strategii

Wiedza o postępach w realizacji poszczególnych celów strategicznych potrzebna jest w kontekście oceny skuteczności wdrażania zapisów przedmiotowej strategii. W ramach wspomnianych celów określono kierunki działania oraz zadania.

Mając informacje dotyczące kształtowania się kolejnych procesów rozwojowych można podejmować działania zaradcze w czasie rzeczywistym. Proces **monitoringu** i **ewaluacji**, potencjalnej aktualizacji zakłada częstotliwość pomiaru wskaźników co dwa lata, począwszy od 2024 r. Raporty ewaluacyjne zostaną skoordynowane z nałożonym na gminy obowiązkiem opracowania i przedstawienia w terminie do dnia 31 maja każdego roku raportu o stanie gminy. Obowiązek sporządzenia przez Wójta raportu o stanie gminy, reguluje art. 28aa ustawy z 8 marca 1990 r. o samorządzie gminnym (t.j. Dz. U. z 2022 r. poz. 559, 583).

Za proces implementacji zapisów strategii odpowiedzialny jest Wójt. Poszczególne zadania wskazane w ramach celów strategicznych realizować będą komórki Urzędu Gminy, a także jednostki organizacyjne gminy, w których kompetencjach znajdują się określone zadania. W ramowym **planie operacyjnym realizacji strategii** wskazano podmiot odpowiedzialny za realizację zadania, podmioty uczestniczące w realizacji, podmiot monitorujący.

Tabela 8. Zestawienie wskaźników monitorujących i ewaluacyjnych w przyporządkowaniu do poszczególnych celów strategicznych

Przykładowe Wskaźniki	Oczekiwany kierunek zmian 2030 r., źródło danych	Cel strategiczny 1. Rozwój kapitału ludzkiego, oświaty, kultury, sportu, opieki społecznej	Cel strategiczny 2. Rozwój gospodarczy, w tym sektora rolnictwa	Cel strategiczny 3. Rozwój infrastruktury społecznej i technicznej, w tym efektywne zagospodarowanie przestrzeni	Cel strategiczny 4. Poprawa jakości zarządzania publicznego	Cel strategiczny 5. Ochrona środowiska naturalnego
Liczba osób objętych wsparciem pomocy społecznej (os.)	Spadek, GUS					



Strategia Rozwoju Gminy Kawęczyn na lata 2022-2030

Liczba projektów przeciwdziałania wykluczeniu społecznemu (szt.)	Wzrost, JST						
Ćwiczący w klubach sportowych (os.)	Wzrost, GUS						
Liczba organizacji pozarządowych (NGO) na mieszkańca	Wzrost, JST						
Biblioteki (liczba czytelników) (os.)	Wzrost, GUS						
Liczba osób uczestniczących w lokalnych imprezach (os.)	Wzrost, JST						
Liczba przestępstw ogółem	Spadek, GUS						
Wskaźnik salda migracji	Wzrost, GUS						
Przyrost naturalny	Wzrost, GUS						
Poziom tożsamości lokalnej (badania ankietowe)	Wzrost, JST						
Liczba mieszkańców gminy (os.)	Wzrost, GUS						
Liczba obiektów objętych termomodernizacją (ob.)	Wzrost, JST						
Liczba instalacji OZE (szt.)	Wzrost, JST						
Stopień emisji dwutlenku węgla (t/r)	Spadek, GUS						
Powierzchnia terenów zielonych (ha)	Wzrost, GUS						
Liczba projektów z zakresu edukacji ekologicznej (szt.)	Wzrost, JST						
Stopa bezrobocia (%)	Spadek, JST						
Liczba bezrobotnych (os.)	Spadek, GUS						
Wskaźnik przedsiębiorczości (liczba zarejestrowanych przedsiębiorstw na 10 tys. mieszkańców)	Wzrost, GUS						
Liczba nowych miejsc pracy	Wzrost, GUS						
Liczba nowopowstałych przedsiębiorstw (szt.)	Wzrost, GUS						
Liczba zgłoszonych ofert pracy (szt.)	Wzrost, GUS						
Powierzchnia terenów inwestycyjnych (ha)	Wzrost, JST						
Liczba turystów (os.)	Wzrost, JST						
Liczba miejsc noclegowych	Wzrost, GUS						
Liczba projektów promujących gminę (szt.)	Wzrost, JST						
Liczba gospodarstw agroturystycznych (ob.)	Wzrost, JST						



Strategia Rozwoju Gminy Kawęczyn na lata 2022-2030

Liczba wejść na stronę internetową gminy	Wzrost, JST					
Poziom jakości obsługi klienta (badania ankietowe)	Wzrost, JST					
Wartość umów o dofinansowanie projektów ze środków zewnętrznych (PLN)	Wzrost, JST					
Liczba projektów z zakresu e-administracji publicznej (szt.)	Wzrost, JST					
Korzystający z instalacji wodociągowej (%)	Wzrost, GUS					
Korzystający z instalacji kanalizacyjnej (%)	Wzrost, GUS					
Korzystający z przydomowych oczyszczalni ścieków	Wzrost, GUS					
Korzystający z Internetu szerokopasmowego	Wzrost, JST					
Liczba wydanych pozwoleń na budowę (szt.)	Wzrost, JST					
Zasoby mieszkaniowe (ob.)	Wzrost, GUS					
Powierzchnia zrewitalizowanych terenów (ha)	Wzrost, JST					
Powierzchnia gruntów leśnych (ha)	Wzrost, GUS					
Liczba zrewitalizowanych obiektów (ob.)	Wzrost, JST					
Długość nowych dróg (km)	Wzrost, JST					
Długość przebudowanych lub zmodernizowanych dróg (km)	Wzrost, JST					
Liczba projektów dla uczniów niepełnosprawnych i ze specjalnymi potrzebami edukacyjnymi (szt.)	Wzrost, JST					
Liczba szkoleń kompetencyjnych dla kadry nauczycielskiej (szt.)	Wzrost, JST					

Źródło: opracowanie własne

Tabela 9. Ramowy plan operacyjny realizacji Strategii Rozwoju Gminy Kawęczyn na lata 2022-2030

CEL STRATEGICZNY HORYZONTALNY			
Zrównoważony rozwój Gminy Kawęczyn ze szczególnym uwzględnieniem obszaru społecznego			
Nr zadania	Podmiot odpowiedzialny za realizację	Podmioty uczestniczące w realizacji	Podmiot monitorujący
Cel strategiczny 1. Rozwój kapitału ludzkiego, oświaty, kultury, sportu, opieki społecznej			
1.1-1.20	Urząd Gminy w Kawęczynie	Urząd Gminy w Kawęczynie, Gminny Ośrodek Pomocy Społecznej, Środowiskowy Dom Samopomocy, Biblioteka Publiczna, Centrum Usług Wspólnych, Szkoły Podstawowe, Przedszkole i Żłobek	Urząd Gminy w Kawęczynie
Cel strategiczny 2. Rozwój gospodarczy, w tym sektora rolnictwa			
2.1-2.9	Urząd Gminy w Kawęczynie	Urząd Gminy w Kawęczynie	Urząd Gminy w Kawęczynie



Strategia Rozwoju Gminy Kawęczyn na lata 2022-2030

Cel strategiczny 3. Rozwój infrastruktury społecznej i technicznej, w tym efektywne zagospodarowanie przestrzeni			
3.1-3.20	Urząd Gminy w Kawęczynie	Urząd Gminy w Kawęczynie, Zarządy Dróg Powiatowych, Wojewódzkich i Krajowych	Urząd Gminy w Kawęczynie
Cel strategiczny 4. Poprawa jakości zarządzania publicznego			
4.1-4.8	Urząd Gminy w Kawęczynie	Urząd Gminy w Kawęczynie	Urząd Gminy w Kawęczynie
Cel strategiczny 5. Ochrona środowiska naturalnego			
5.1-5.8	Urząd Gminy w Kawęczynie	Urząd Gminy w Kawęczynie, Ochotnicze Straże Pożarne	Urząd Gminy w Kawęczynie

Źródło: opracowanie własne na podstawie materiałów dostarczonych przez Urząd Gminy w Kawęczynie

Dokumenty **wykonawcze** to wszystkie obligatoryjne lub fakultatywne plany, strategie, programy funkcjonujące w gminie. W ujęciu tabelarycznym uwzględniono dokumenty oraz potencjalne dokumenty, których wdrażanie ma bezpośredni lub pośredni wpływ na realizację zapisów strategii.

Tabela 10. Wytyczne do sporządzania dokumentów wykonawczych

Przykładowy obszar tematyczny	Dokument gminny (wykonawczy)	Wytyczne wynikające z działań planu operacyjnego
Planowanie przestrzenne	<ul style="list-style-type: none">• Studium Uwarunkowań i Kierunków Zagospodarowania Przestrzennego Gminy Kawęczyn,• Miejscowe Plany Zagospodarowania Przestrzennego,• Program Rewitalizacji dla Gminy Kawęczyn na lata 2017-2023	<ul style="list-style-type: none">• zgodność zapisów studium z modelem funkcjonalno-przestrzennym gminy przyjętym w strategii,• aktualizacja studium w miarę potrzeb oraz w wyniku zmian w prowadzonej polityce przestrzennej,• aktualizacja programu rewitalizacji, opracowanie gminnego programu rewitalizacji
Energetyka	<ul style="list-style-type: none">• założenia do planu zaopatrzenia w ciepło, energię elektryczną i paliwa gazowe,• plan zaopatrzenia w ciepło, energię elektryczną i paliwa gazowe,	<ul style="list-style-type: none">• kompleksowa realizacja założeń zawartych w planach, dopuszczalne są aktualizacje wynikające z zmieniającej się sytuacji społeczno-ekonomicznej gminy,
Gospodarka komunalna	<ul style="list-style-type: none">• wieloletni plan rozwoju i modernizacji urzędzeń wodociągowych i urzędzeń kanalizacyjnych,• Wieloletni program gospodarowania mieszkaniowym zasobem gminy Kawęczyn na lata 2016-2020,• wieloletni plan inwestycyjny,	<ul style="list-style-type: none">• kompleksowa realizacja założeń zawartych w planach, dopuszczalne są aktualizacje wynikające z zmieniającej się sytuacji społeczno-ekonomicznej gminy,



Strategia Rozwoju Gminy Kawęczyn na lata 2022-2030

Ochrona i opieka nad zabytkami oraz zarządzanie dziedzictwem	<ul style="list-style-type: none">Gminny program opieki nad zabytkami gminy Kawęczyn na lata 2019-2022,	<ul style="list-style-type: none">aktualizacja dokumentu i kontynuacja realizacji projektów, zadań uwzględnionych w gminnym programie opieki nad zabytkami,
Ochrona środowiska i adaptacja do zmian klimatu	<ul style="list-style-type: none">Plan gospodarki niskoemisyjnej dla Gminy Kawęczyn,Program Ochrony Środowiska dla gminy Kawęczyn 2016-2024Programu usuwania azbestu i wyrobów zawierających azbest z terenu gminy Kawęczyn,program małej retencji,	<ul style="list-style-type: none">aktualizacja dokumentu i kontynuacja realizacji projektów, zadań uwzględnionych w planie gospodarki niskoemisyjnej,kompleksowa realizacja zadań uwzględnionych w programach, dopuszczalne są aktualizacje wynikające z zmieniającej się sytuacji społeczno-ekonomicznej gminy,
Transport	<ul style="list-style-type: none">plany rozwoju sieci drogowej wraz z planami finansowania w zakresie dróg gminnych,plan zrównoważonej mobilności,plan zrównoważonego rozwoju publicznego transportu zbiorowego,strategia rozwoju elektromobilności,	<ul style="list-style-type: none">kompleksowa realizacja założeń zawartych w planach, dopuszczalne są aktualizacje wynikające z zmieniającej się sytuacji społeczno-ekonomicznej gminy,
Polityka społeczna	<ul style="list-style-type: none">Strategia Rozwiązywania Problemów Społecznych Gminy Kawęczyn,gminny program przeciwdziałania przemocy w rodzinie oraz ochrony ofiar przemocy w rodzinie,Gminny Program Wspierania Rodziny w Gminie Kawęczyn,Program profilaktyki i rozwiązywania problemów alkoholowych oraz przeciwdziałania narkomani w Gminie Kawęczyn,	<ul style="list-style-type: none">implementacja założeń strategii, monitoring i ewaluacja,kompleksowa realizacja zadań uwzględnionych w programach, dopuszczalne są aktualizacje wynikające z zmieniającej się sytuacji społeczno-ekonomicznej gminy,realizacja przewidzianych w programie rewitalizacji projektów społecznych,
Rozwój lokalny	<ul style="list-style-type: none">Program współpracy gminy Kawęczyn z organizacjami pozarządowymi oraz podmiotami określonymi w art. 3 ust. 3 ustawy z 24.04.2003 r. o działalności pożytku publicznego i o wolontariacie na kolejne lata,plany odnowy miejscowości,plan urządzeniowo-rolny,strategia promocji gminy,strategia rozwoju kultury,strategia rozwoju turystyki,Lokalna Strategia Rozwoju kierowanego przez społeczność	<ul style="list-style-type: none">realizacja przewidzianych w programie współpracy z organizacjami pozarządowymi projektów, szersze wykorzystywanie endogenicznych potencjałów rozwojowych, szersze angażowanie organizacji pozarządowych w realizację zadań publicznych,implementacja oraz bieżąca ewaluacja planów urządzeniowo-rolnego oraz odnowy miejscowości,



Strategia Rozwoju Gminy Kawęczyn na lata 2022-2030

	(LSR) Turkowskiej Unii Rozwoju – T.U.R.,	<ul style="list-style-type: none">implementacja założeń strategii, monitoring i ewaluacja,
Zarządzanie kryzysowe	<ul style="list-style-type: none">gminny plan zarządzania kryzysowego,	<ul style="list-style-type: none">implementacja oraz bieżąca kontrola gminnych planów zarządzania kryzysowego,
Finanse publiczne	<ul style="list-style-type: none">Wieloletnia Prognoza Finansowa Gminy Kawęczyn,uchwały budżetowe.	<ul style="list-style-type: none">zmiany Wieloletniej Prognozy Finansowej Gminy Kawęczyn zgodne z przyjętymi w strategii priorytetowymi celami oraz zadaniami do realizacji.

Źródło: opracowanie własne na podstawie materiałów dostarczonych przez Urząd Gminy w Kawęczynie

Cele rozwojowe Polski, które w założeniach Umowy Partnerstwa wskazano do finansowania z funduszy unijnych 2021-2027 to:

- zwiększenie konkurencyjności gospodarki,
- ograniczenie emisji zanieczyszczeń,
- dobry stan środowiska naturalnego, zgodny z zasadą zrównoważonego rozwoju,
- wzmocnienie cyfrowego rozwoju kraju,
- przejście na gospodarkę niskoemisyjną,
- zrównoważenie systemu energetycznego,
- poprawa stabilności dostaw paliw i energii,
- dobry stan środowiska naturalnego, zgodny z zasadą zrównoważonego rozwoju,
- zwiększanie efektywności funkcjonowania instytucji państwa,
- wzmocnienie połączeń komunikacyjnych, w tym transeuropejskich,
- poprawa warunków świadczenia usług związanych z przewozem towarów i pasażerów,
- zwiększenie dostępności transportowej kraju,
- poprawa jakości kapitału ludzkiego oraz zwiększenie udziału kapitału społecznego w rozwoju społeczno-gospodarczym kraju,
- ograniczenie ubóstwa i wykluczenia społecznego,
- zwiększanie efektywności funkcjonowania instytucji państwa,
- poprawa dostępności usług świadczonych w odpowiedzi na wyzwania demograficzne.

Przykładowe **źródła finansowania projektów**, zadań zapisanych w strategii wskazywane dla samorządów przez **Ministerstwo Funduszy i Polityki Regionalnej**:



Strategia Rozwoju Gminy Kawęczyn na lata 2022-2030

- środki budżetu jednostek samorządu terytorialnego, w tym regionalne, powiatowe oraz środki własne gminy,
- środki pochodzące z budżetu państwa (pozostające w dyspozycji poszczególnych ministerstw, dedykowane fundusze i programy),
- środki funduszy celowych, np. pochodzące z Narodowego Funduszu Ochrony Środowiska i Gospodarki Wodnej,
- fundusze europejskie dostępne w ramach Europejskiego Funduszu Rozwoju Regionalnego, Funduszu Spójności, Europejskiego Funduszu Społecznego, Inicjatyw Wspólnotowych oraz Wspólnej Polityki Rolnej (obecne i przyszłe programy operacyjne na poziomie krajowym i regionalnym),
- inne fundusze ze źródeł europejskich jak np. fundusze norweskie i fundusze Europejskiego Obszaru Gospodarczego,
- środki sektora prywatnego, w tym formuła partnerstwa publiczno-prywatnego oraz fundusze sektora pozarządowego,
- kredyty bankowe, pożyczki oraz inne instrumenty finansowe,
- dodatkowe formy wsparcia dostępne w ramach specjalnych linii budżetowych, np. tarczy antykryzysowych.

Przy konstruowaniu konkretnych ram finansowych dla projektów pod uwagę brane będą następujące uwarunkowania: analiza dochodów i wydatków gminy w ostatnich latach; analiza możliwości inwestycyjnych i płynności finansowej gminy; analiza zadłużenia gminy; analiza skuteczności w pozyskiwaniu pozabudżetowych źródeł finansowania działań w ostatnich latach; zapisy wieloletniej prognozy finansowej gminy; informacje na temat potencjalnych zewnętrznych źródeł finansowania, bieżący harmonogram konkursów, warunków udziału i realizacji projektów, w tym wkładu własnego i udziału dofinansowania; baza wiedzy i doświadczeń powstałych w wyniku realizacji różnego typu inwestycji w ostatnich latach w gminie; baza wiedzy i doświadczeń powstałe w wyniku tworzenia ram finansowych dla dokumentów strategicznych funkcjonujących na poziomie gminy; informacje zapisane w opracowanych dotychczas projektach, wnioskach aplikacyjnych, studiach wykonalności.



13. Literatura pomocnicza

- Anholt S.: Competitive Identity. The New Branding Management for Nations, Cities and Regions. Palgrave Macmillan, New York, p. 75. 2007.
- Bartniczak B., Raszkowski A.: Sustainable Development in African Countries: An Indicator-Based Approach and Recommendations for the Future. Sustainability 2019; 11 (1): 22.
- Bartniczak B., Raszkowski A.: Sustainable development in Asian countries – indicator-based approach. Problemy Ekorozwoju. Problems of Sustainable Development 2019, 14(1), pp. 29-42.
- Bartniczak B., Raszkowski A.: Sustainable development in the Russian Federation – indicator-based approach. Problemy Ekorozwoju. Problems of Sustainable Development 2017, 12(2), pp. 133-142.
- Bartniczak B., Raszkowski A.: Sustainable forest management in Poland. Management of Environmental Quality: An International Journal, 2018, Vol. 29, No. 4, pp. 666-677.
- Fiedor B. (red.): Podstawy ekonomii środowiska i zasobów naturalnych; C.H. Beck., Warszawa, Poland; 2002, ISBN 83-7110-868-0.
- Florida R.: Cities and the creative class. Routledge, New York, p. 7. 2005.
- Gelder S.: City Brand Partnership. In: City Branding. Theory and Cases, ed. K. Dinnie, Palgrave Macmillan, New York, p. 37-38. 2011.
- Govers R., Go F.: Place Branding. Global, Virtual and Psychical Identities, Constructed, Imagined and Experienced. Palgrave Macmillan, New York, p. 16-17. 2009.
- Hague C.: Planning and place identity. In: Place identity, participation and planning, eds. C. Hague, P. Jenkins, Routledge, New York, p. 4. 2005.
- Kotler P., Armstrong G., Saunders J., Wong V.: Principles of Marketing. Prentice Hall Europe, Upper Saddle River, p. 772. 1999.
- Kotler P., Asplund C., Rein I., Heider D.: Marketing Places Europe. Prentice Hall, London. 1999.
- Kotler P., Haider D., Rein I.: Marketing Places. Attracting Investment, Industry, and Tourism to Cities, States, and Nations. The Free Press, New York, p. 18. 1993.



Strategia Rozwoju Gminy Kawęczyn na lata 2022-2030

- Middleton A.: City Branding and Inward Investment. In: City Branding. Theory and Cases, ed. K. Dinnie, Palgrave Macmillan, New York, p. 20. 2011.
- Pawłowski A.: How many dimensions does sustainable development have? Sustainable Development, 2008, 16(2), pp. 81-90.
- Pawłowski A.: Sustainable Development as a Civilizational Revolution: A Multidisciplinary Approach to the Challenges of the 21st Century; CRC Press, Taylor & Francis Group: London, United Kingdom; 2011, ISBN 978-0415578608.
- Pike A., Rodriguez-Pose A., Tomaney J.: Local and Regional Development; Routledge: New York, USA; 2016, ISBN 978-1317664147.
- Proctor T., Public Sector Marketing. Pearson Education, Essex, p. 2. 2007.
- Raszkowski A., Bartniczak B.: On the Road to Sustainability: Implementation of the 2030 Agenda Sustainable Development Goals (SDG) in Poland. Sustainability 2019, 11 (2), 366.
- Raszkowski A., Bartniczak B.: Sustainable Development in the Central and Eastern European Countries (CEECs): Challenges and Opportunities. Sustainability 2019, 11, 1180.
- Raszkowski A., Bartniczak B.: Towards Sustainable Regional Development: Economy, Society, Environment, Good Governance Based on the Example of Polish Regions. Transformations in Business & Economics 2018, Vol. 17, No 2 (44), pp. 225-245.
- Sobczak E., Bartniczak B., Raszkowski A.: Aging Society and the Selected Aspects of Environmental Threats: Evidence from Poland. Sustainability 2020, 12, 4648.
- Stimson R., Stough R., Roberts B.: Regional Economic Development. Analysis and Planning Strategy. Springer, Heidelberg, p. 88. 2006.



14. Spis wykresów

Wykres 1. Stan ludności	9
Wykres 2. Struktura ludności według wieku	9
Wykres 3. Saldo migracji	10
Wykres 4. Przyrost naturalny	10
Wykres 5. Porady lekarskie ogółem	12
Wykres 6. Osoby korzystające ze środowiskowej pomocy społecznej	12
Wykres 7. Biblioteki publiczne – księgozbiór i wypożyczenia (wol.)	13
Wykres 8. Biblioteki publiczne – czytelnicy w ciągu roku	13
Wykres 9. Współczynniki skolaryzacji (%)	14
Wykres 10. Dochody i wydatki ogółem (PLN)	14
Wykres 11. Dochody i wydatki na mieszkańca (PLN)	15
Wykres 12. Bezrobocie rejestrowane (os.)	16
Wykres 13. Fundusze unijne – wartość umów, decyzji o dofinansowanie ogółem (PLN)	17
Wykres 14. Podmioty wpisane do rejestru REGON na 1000 ludności	17
Wykres 15. Podmioty nowo zarejestrowane w rejestrze REGON na 1000 ludności	18
Wykres 16. Budynki mieszkalne podłączone do infrastruktury technicznej (%)	19
Wykres 17. Korzystający z instalacji w % ogółu ludności	20
Wykres 18. Zużycie wody na mieszkańca (m3)	20
Wykres 19. Zasoby mieszkaniowe – mieszkania	20
Wykres 20. Zasoby mieszkaniowe – przeciętna powierzchnia użytkowa (m2)	21
Wykres 21. Powierzchnia gruntów leśnych (ha)	21
Wykres 22. Proszę ocenić warunki życia / działalności w Gminie oraz możliwości jej rozwoju – proszę o zaznaczenie właściwej odpowiedzi	25
Wykres 23. Proszę ocenić, jakie główne problemy społeczne występują na terenie gminy – proszę o zaznaczenie właściwej odpowiedzi	26
Wykres 24. Proszę o wybranie maksymalnie 6 priorytetów, które mają lub mogłyby mieć największy wpływ na rozwój Gminy w latach 2022-2030 oraz rozwiązanie istniejących problemów i barier rozwoju	27
Wykres 25. Proszę ocenić poniższe stwierdzenia dotyczące Gminy – proszę o zaznaczenie właściwej odpowiedzi	28
Wykres 26. Proszę zaznaczyć jedną odpowiedź z czym chciał(a)by Pani/Pan aby utożsamiano Gminę w roku 2030?	28
Wykres 27. Pani/Pana wiek?	30
Wykres 28. Pani/Pana płeć?	31
Wykres 29. Pani/Pana wykształcenie?	31
Wykres 30. Pani/Pana aktywność zawodowa?	31
Wykres 31. Mieszkam w gminie	32
Wykres 32. Liczba ludności poszczególnych gmin	35
Wykres 33. Ludność w wieku nieprodukcyjnym na 100 osób w wieku produkcyjnym	36
Wykres 34. Urodzenia żywe	36
Wykres 35. Zgony	36
Wykres 36. Przyrost naturalny	37
Wykres 37. Saldo migracji ogółem	37
Wykres 38. Dochody ogółem budżetu gminy na mieszkańca w złotych	37
Wykres 39. Wydatki ogółem budżetu gminy na mieszkańca w złotych	38
Wykres 40. Długość ścieżek rowerowych (km)	38
Wykres 41. Porady podstawowej opieki zdrowotnej na mieszkańca (szt.)	38
Wykres 42. Liczba uczniów przypadająca na oddział w szkołach podstawowych (osoba)	39
Wykres 43. Wypożyczenia księgozbioru na czytelnika (w wolumenie)	39
Wykres 44. Mieszkania oddane do użytkowania na 10 tys. ludności	39
Wykres 45. Odpady komunalne zebrane w t (w ciągu roku na mieszkańca)	40
Wykres 46. Lesistość w %	40
Wykres 47. Pracujący na 1000 ludności	40



Strategia Rozwoju Gminy Kawęczyn na lata 2022-2030

Wykres 48. Udział bezrobotnych zarejestrowanych w liczbie ludności w wieku produkcyjnym (w %)	41
Wykres 49. Podmioty gospodarki narodowej w rejestrze REGON na 10 tys. ludności (szt.)	41
Wykres 50. Udział osób korzystających ze świadczeń społecznych w ludności ogółem (%)	41
Wykres 51. Ludność korzystająca z oczyszczalni ścieków (%)	42
Wykres 52. Ludność korzystająca z instalacji wodociągowej (%)	42
Wykres 53. Ludność korzystająca z instalacji kanalizacyjnej (%).....	42
Wykres 54. Udział powierzchni objętej miejscowymi planami zagospodarowania przestrzennego w powierzchni ogółem (%)	43



15. Spis tabel

Tabela 1. Zestawienie przedstawiające wydatki zrealizowane w ramach funduszu sołeckiego w 2020 roku ...	16
Tabela 2. Przykładowe projekty, inwestycje zgłaszane do realizacji przez mieszkańców w latach 2022-2030, które powinny być traktowane priorytetowo oraz elementy, z których gmina powinna być dumna	22
Tabela 3. Analiza SWOT Gminy Kawęczyn	47
Tabela 4. Zestawienie celów strategii rozwoju Gminy Kawęczyn.....	49
Tabela 5. Zbieżność założeń strategii z kluczowymi opracowaniami strategicznymi	52
Tabela 6. Kluczowe kierunki działań w odniesieniu do Wschodniego Obszaru Funkcjonalnego (WOF), do którego należy Gmina Kawęczyn	69
Tabela 7. OSI Gminy Kawęczyn w ujęciu problemowym	76
Tabela 8. Zestawienie wskaźników monitorujących i ewaluacyjnych w przyporządkowaniu do poszczególnych celów strategicznych	78
Tabela 9. Ramowy plan operacyjny realizacji Strategii Rozwoju Gminy Kawęczyn na lata 2022-2030	80
Tabela 10. Wytyczne do sporządzania dokumentów wykonawczych	81



16. Spis map

Mapa 1. Gmina Kawęczyn	6
Mapa 2. Gmina Kawęczyn na tle powiatu tureckiego	7
Mapa 3. Sołectwa Gminy Kawęczyn	8
Mapa 4. Kierunki zagospodarowania przestrzennego Gminy Kawęczyn	65
Mapa 5. Obszary strategicznej interwencji w Wielkopolsce o indykatywnym zasięgu	68



17. Załącznik (kwestionariusz ankietowy)

ANKIETA

Konsultacje społeczne prowadzone w ramach opracowywania Strategii Rozwoju Gminy Kawęczyn na lata 2022-2030

Szanowni Państwo!

W związku z trwającymi pracami nad przygotowaniem Strategii Rozwoju Gminy Kawęczyn, zwracamy się do Państwa z prośbą o wypełnienie poniższej ankiety. Celem ankiety jest poznanie opinii mieszkańców w sprawach najistotniejszych dla rozwoju gminy.

Państwa opinia pozwoli na lepszą realizację zadań gminy, w zgodzie z Państwa oczekiwaniami.

Chcielibyśmy, aby dokumenty planistyczne, tj.: Strategia Rozwoju Gminy były naszym wspólnym dziełem, w którym każdy mieszkaniec ma swój udział i w którym odnajduje swoje potrzeby, a założone cele systematycznie i skutecznie realizowane w perspektywie najbliższych lat.

Wypełnioną ankietę prosimy składać Biurze Obsługi Interesanta Urzędu Gminy Kawęczyn parter lub przesłać pod adresem e-mail: ugkaweczyn@kaweczyn.pl do dnia **20 listopada 2021 roku**.

1. Proszę ocenić warunki życia / działalności w Gminie oraz możliwości jej rozwoju – proszę o zaznaczenie właściwej odpowiedzi (symbolem „x”):

JAKOŚĆ, WARUNKI ŻYCIA / OCENA	BARDZ O DOBRE	DOBRE	ŚREDN IE	ZŁE	BARDZ O ZŁE
warunki dla rozwoju przedsiębiorczości					



JAKOŚĆ, WARUNKI ŻYCIA / OCENA	BARDZ O DOBRE	DOBRE	ŚREDN IE	ZŁE	BARDZ O ZŁE
dostęp do instytucji, placówek usługowych					
dostęp do infrastruktury sportu i rekreacji, ciekawego spędzenia czasu					
dostęp do infrastruktury kultury i rozrywki					
poziom oferty i wydarzeń kulturalnych					
stan środowiska naturalnego					
walory krajobrazowe					
zagospodarowanie przestrzeni publicznych (w tym: place, skwery)					
stan i jakość dróg					
dostęp do infrastruktury komunalnej (wodociągi)					
dostęp do infrastruktury komunalnej (kanalizacja)					
dostępność transportu publicznego					
bezpieczeństwo publiczne					
rynek pracy (możliwość zatrudnienia)					
dostępność i jakość opieki społecznej					
dostępność i jakość opieki zdrowotnej					
dostępność jakości usług świadczonych przez żłobek					
dostępność i jakość edukacji przedszkolnej					
dostępność i jakość szkolnictwa na poziomie podstawowym					
usługi turystyczne					



JAKOŚĆ, WARUNKI ŻYCIA / OCENA	BARDZ O DOBRE	DOBRE	ŚREDN IE	ZŁE	BARDZ O ZŁE
dostępność do bazy gastronomicznej					
dostępność do bazy noclegowej					
dostęp do internetu					
dostęp do usług publicznych świadczonych przez internet					
dostępność terenów przeznaczonych pod inwestycje					
aktywność środowisk lokalnych					
rozwój rolnictwa i branży rolno- spożywczej					
atrakcyjność gminy dla turystów					

2. Proszę ocenić, jakie główne problemy społeczne występują na terenie gminy – proszę o zaznaczenie właściwej odpowiedzi (symbolem „x”):



WYSZCZEGÓLNIENIE	WYSOKIE ZAGROŻENIE PROBLEMEM	ŚREDNIE ZAGROŻENIE PROBLEMEM	NISKIE ZAGROŻENIE PROBLEMEM	BRAK PROBLEMU
przestępczość				
przestępczość młodocianych				
bezrobocie				
bieda				
przemoc w rodzinie				
alkoholizm				
narkomania				
wzrost liczby osób starszych				
wzrost liczby osób niepełnosprawnych i chorych				
brak wykwalifikowanych pracowników				
brak atrakcyjnych miejsc pracy				
inne, jakie?				

3. Proszę o wybranie maksymalnie 6 priorytetów, które mają lub mogłyby mieć największy wpływ na rozwój Gminy w latach 2022-2030 oraz rozwiązanie istniejących problemów i barier rozwoju:



PRIORYTETY	PROSZĘ O ZAZNACZENIE MAKSYMALNIE 6 ODPOWIEDZI (SYMBOLEM „X”)
udogodnienia dla przedsiębiorców (w tym: ulgi, przygotowane tereny pod inwestycje)	
sprowadzenie do gminy inwestorów	
poprawa jakości środowiska naturalnego m.in. poprzez wymianę źródeł ciepła	
budowa i modernizacja obiektów sportu i rekreacji	
budowa i modernizacja obiektów kultury i rozrywki	
rozwój turystyki, w tym infrastruktury oraz bazy noclegowej i gastronomicznej	
rozwój systemu segregacji odpadów w celu obniżenia cen	
promocja i wsparcie wykorzystania odnawialnych źródeł energii (np. fotowoltaiki)	
budowa nowych i modernizacja istniejących dróg oraz ciągów pieszo-rowerowych	
rozwój infrastruktury technicznej (w tym: sieci wodociągowej i kanalizacyjnej, budowa przydomowych oczyszczalni ścieków)	
rozwój transportu publicznego	
poprawa estetyki i zagospodarowanie przestrzeni publicznych (placów, skwerów, miejsc spotkań)	
rozbudowa miejsc przeznaczonych dla osób starszych i chorych (opieka, rehabilitacja)	
zwiększenie dostępności do programów mających na celu zmniejszenie bezrobocia i patologii	
poprawa dostępu do opieki zdrowotnej	
poprawa dostępu do świadczeń w zakresie opieki społecznej	
modernizacja i doposażenie przedszkoli oraz szkół	



promocja gminy	
rozwój sieci internetowej (w tym: szerokopasmowej)	
rozwój usług publicznych świadczonych drogą elektroniczną (przez internet)	
wspieranie działań i organizacja wydarzeń kulturalnych, sportowych	
gazyfikacja gminy	
sprawny urząd i samorząd gminny	
rozwój rolnictwa, w tym nowoczesnych gospodarstw rolnych i przemysłu przetwórczego	
inne (jaki?).....	

4. Proszę wymienić 3 najważniejsze inwestycje / przedsięwzięcia, które Pani/Pana zdaniem powinny być priorytetowo realizowane na terenie Gminy. Prosimy o precyzyjne określenie nazwy zadania, zakres realizowanego zadania i lokalizację. Przykład prawidłowo wypełnionej tablicy: Nazwa zadania: Przebudowa drogi Zakres realizowanego zadania: nowa nawierzchnia asfaltowa, ścieżka rowerowa; Lokalizacja:,

NAZWA ZADANIA	ZAKRES ZADANIA	LOKALIZACJA



5. Kluczowe elementy, z których Gmina może być dumna (proszę wymienić maksymalnie 3):

6. Proszę ocenić poniższe stwierdzenia dotyczące Gminy – proszę o zaznaczenie właściwej odpowiedzi (symbolem „x”):

DZIAŁANIE / OCENA	BARDZO WYSOKA	WYSOKA	ŚREDNIA / PRZECIĘTNA	NISKA	BARDZO NISKA
Atrakcyjna jako miejsce zamieszkania					
Atrakcyjna jako miejsce do pracy					
Atrakcyjna jako miejsce do wypoczynku					
Atrakcyjniejsza niż sąsiednie gminy					
Położona w atrakcyjnym miejscu regionu					
To gmina, w której można czuć się bezpiecznie					
To gmina, z którą jestem silnie związany/a					

7. Proszę zaznaczyć jedną odpowiedź z czym chciał(a)by Pani/Pan aby utożsamiano Gminę w roku 2030?

- z gminą atrakcyjną dla turystów,
- z gminą zapewniającą dostęp do wysokiej jakości usług społecznych,
- z gminą przedsiębiorczą, atrakcyjną dla inwestorów i tworzącą nowe miejsca pracy,
- z gminą ekologiczną dbającą o środowisko naturalne i estetykę otoczenia,



z czymś innym:

(czym?):.....

.....

METRYCZKA (proszę wstawić symbol „x” lub uzupełnić dane)

1 Pani/Pana wiek i płeć? (proszę zaznaczyć znakiem „x” właściwy przedział):

18 – 25 26 – 35 36 – 50 51 – 65 66 i

więcej Kobieta Mężczyzna

2 Pani/Pana wykształcenie? (proszę zaznaczyć znakiem „x” właściwą odpowiedź)

Podstawowe Zawodowe Średnie Wyższe

3 Pani/Pana aktywność zawodowa? (proszę zaznaczyć znakiem „x” właściwą odpowiedź)

Własna działalność gospodarcza Praca u pracodawcy sektora prywatnego

Uczę się /studuję Praca w sektorze publicznym Bezrobotny

Praca w organizacji pozarządowej Emeryt/rencista Rolnik

4 Mieszkam w Gminie, w miejscowości..... Od urodzenia Od roku.....
 nie dotyczy

Dziękujemy za poświęcony czas i wypełnienie niniejszej ankiety.

UZASADNIENIE
DO UCHWAŁY NR LV/357/2022
RADY GMINY KAWĘCZYN

z dnia 29 września 2022 r.

w sprawie przyjęcia Strategii Rozwoju Gminy Kawęczyn na lata 2022 -2030

Strategia Rozwoju Gminy Kawęczyn na lata 2022-2030 stanowi istotny dokument planowania rozwoju lokalnego i określa kluczowe kierunki rozwoju Gminy Kawęczyn. Strategia wskazuje wizję, cele strategiczne i operacyjne oraz kierunki działań wyznaczone do realizacji w okresie jej obowiązywania. Dokument zawiera syntetyczną diagnozę Gminy w zakresie sytuacji społeczno-ekonomicznej oraz analizę strategiczną mocnych i słabych stron. Jest jednym z podstawowych instrumentów zarządzania i stanowi podstawę do prowadzenia przez władze samorządowe długookresowej polityki rozwoju gminy. Dla potrzeb opracowania Strategii Gminy Kawęczyn przyjęto zasadę wykorzystania potencjału gminy i otoczenia. Strategia służyć ma wzrostowi atrakcyjności gminy dla mieszkańców, dla aktywności ekonomicznej oraz dla przyjezdnych korzystających z dostępnych usług.

Konieczność opracowania nowego dokumentu jest warunkowana przez dynamiczne zmiany zachodzące w polityce społeczno-gospodarczo-przestrzennej gminy. Opracowanie Strategii Rozwoju pozwala określić najbardziej efektywne działania gwarantujące skuteczny rozwój całego obszaru, co bezpośrednio wpływa na rozwój infrastruktury, przedsiębiorczości oraz powstanie nowych inicjatyw społecznych. Strategia wpływa również na budowę wizerunku jednostki, tworząc jej wizytówkę, która jest swoistym źródłem informacji dla grona podmiotów gospodarczych, inwestorów i mieszkańców. Strategia tworzy platformę współdziałania wszystkich zainteresowanych, w szczególności samorządu, przedsiębiorców, organizacji społecznych i oczywiście mieszkańców gminy.

Strategia Rozwoju Gminy Kawęczyn na lata 2022-2030 jest maksymalnie spójna z wytycznymi unijnymi w obecnym ich kształcie i koresponduje z krajowymi i regionalnymi dokumentami strategicznymi.

Merytoryczne uzasadnienie kształtu dokumentu oraz wybranych kierunków działań, celów strategicznych i celów operacyjnych zawarto w treści Strategii.

W dniach od 16 maja do 27 czerwca 2022 r. przeprowadzono konsultacje projektu Strategii zgodnie z zasadami oraz w trybie określonym w Uchwale Rady Gminy w Kawęczynie nr XXXVII/260/2021 z dnia 27 lipca 2021 r. w sprawie przystąpienia do sporządzenia Strategii Rozwoju Gminy Kawęczyn na lata 2022-2030 oraz określenia szczegółowego trybu i harmonogramu opracowania projektu strategii, w tym trybu konsultacji. Raport z przeprowadzonych konsultacji został zamieszczony na stronie internetowej Gminy Kawęczyn w ciągu 30 dni od zakończenia konsultacji.

Uzyskano zgodę na odstąpienie od przeprowadzenia strategicznej oceny oddziaływania na środowisko Regionalnego Dyrektora Ochrony Środowiska w Poznaniu oraz Wielkopolskiego Państwowego Wojewódzkiego Inspektora Sanitarnego . W dokumencie Strategii zostały ujęte zgłoszone uwagi, postulaty, propozycje przez Dyrektora Regionalnego Zarządu Gospodarki Wodnej Wód Polskich w Poznaniu. W dniu 2 czerwca 2022 roku została podjęta uchwała nr 5104/2022 Zarządu Województwa Wielkopolskiego w sprawie wydania pozytywnej opinii dla projektu Strategii Rozwoju Gminy Kawęczyn na lata 2022-2030.