

**UCHWAŁA NR VIII/63/2019  
RADY GMINY KAWĘCZYN  
Z DNIA 30 KWIETNIA 2019 ROKU**

w sprawie przystąpienia do sporządzenia  
*„Zmiany studium uwarunkowań i kierunków zagospodarowania przestrzennego  
Gminy Kawęczyn”*

Na podstawie art. 18 ust. 2 pkt 5 ustawy z dnia 8 marca 1990 roku o samorządzie gminnym (Dz.U. z 2019r. poz. 506 ) oraz art. 9 ust. 1 w związku z art. 27 ustawy z dnia 27 marca 2003 roku o planowaniu i zagospodarowaniu przestrzennym (Dz.U. z 2018r., poz. 1945 z późn. zm.) uchwała się, co następuje:

**§ 1**

Przystępuje się do sporządzenia „Zmiany studium uwarunkowań i kierunków zagospodarowania przestrzennego Gminy Kawęczyn” dla terenów położonych w miejscowościach: Głuchów, Nowy Świat, Żdzary , określonych na załącznikach nr 1,2,3 do niniejszej uchwały.

**§ 2**

Wykonanie uchwały powierza się Wójtowi Gminy Kawęczyn.

**§ 4**

Uchwała wchodzi w życie z dniem podjęcia.

Przewodniczący  
Rady Gminy  


## UZASADNIENIE

do uchwały Nr VIII/63/2019 Rady Gminy Kawęczyn z dnia 30 kwietnia 2019 roku w sprawie przystąpienia do sporządzenia „Zmiany studium uwarunkowań i kierunków zagospodarowania przestrzennego Gminy Kawęczyn”.

Uchwałą Nr XXXV/188/2013 Rady Gminy Kawęczyn z dnia 10 września 2013 roku przyjęto „Studium uwarunkowań i kierunków zagospodarowania przestrzennego Gminy Kawęczyn” ,które zostało zmienione Uchwałą nr Nr XL/274/2018 Rady Gminy Kawęczyn z dnia 26 kwietnia 2018r. w sprawie uchwalenia zmiany ”Studium uwarunkowań i kierunków zagospodarowania przestrzennego gminy Kawęczyn .

W „Studium ...” określono politykę przestrzenną *Gminy Kawęczyn* stosownie do ówczesnego stanu jej zagospodarowania jak również rozpoznanych potrzeb.

Z uwagi na zgłaszane wnioski w zakresie promocji i zagospodarowania terenów inwestycyjnych co do zmiany obowiązującego przeznaczenia terenów, zasadne jest rozpoczęcie stosownych procedur umożliwiających stworzenie możliwości prawnych dla podejmowania nowych działań inwestycyjnych wyznaczając tereny obiektów produkcyjnych, składów i magazynów.

Zmiana „Studium ...” – zgodnie z art. 27 ustawy z dnia 27 marca 2003 roku o planowaniu i zagospodarowaniu przestrzennym (Dz.U. z 2018r., poz. 1945) - nastąpi w takim trybie, w jakim jest ono uchwalane.

Biorąc powyższe pod uwagę należy uznać, iż zasadne jest podjęcie przedmiotowej uchwały i opracowanie „Zmiany studium uwarunkowań i kierunków zagospodarowania przestrzennego Gminy Kawęczyn”.

Przewodniczący  
Rady Gminy  
  
Przewodniczący

Województwo: wielkopolskie

Powiat: Powiat Turecki

Jednostka ewidencyjna: Gmina Kawęczyn

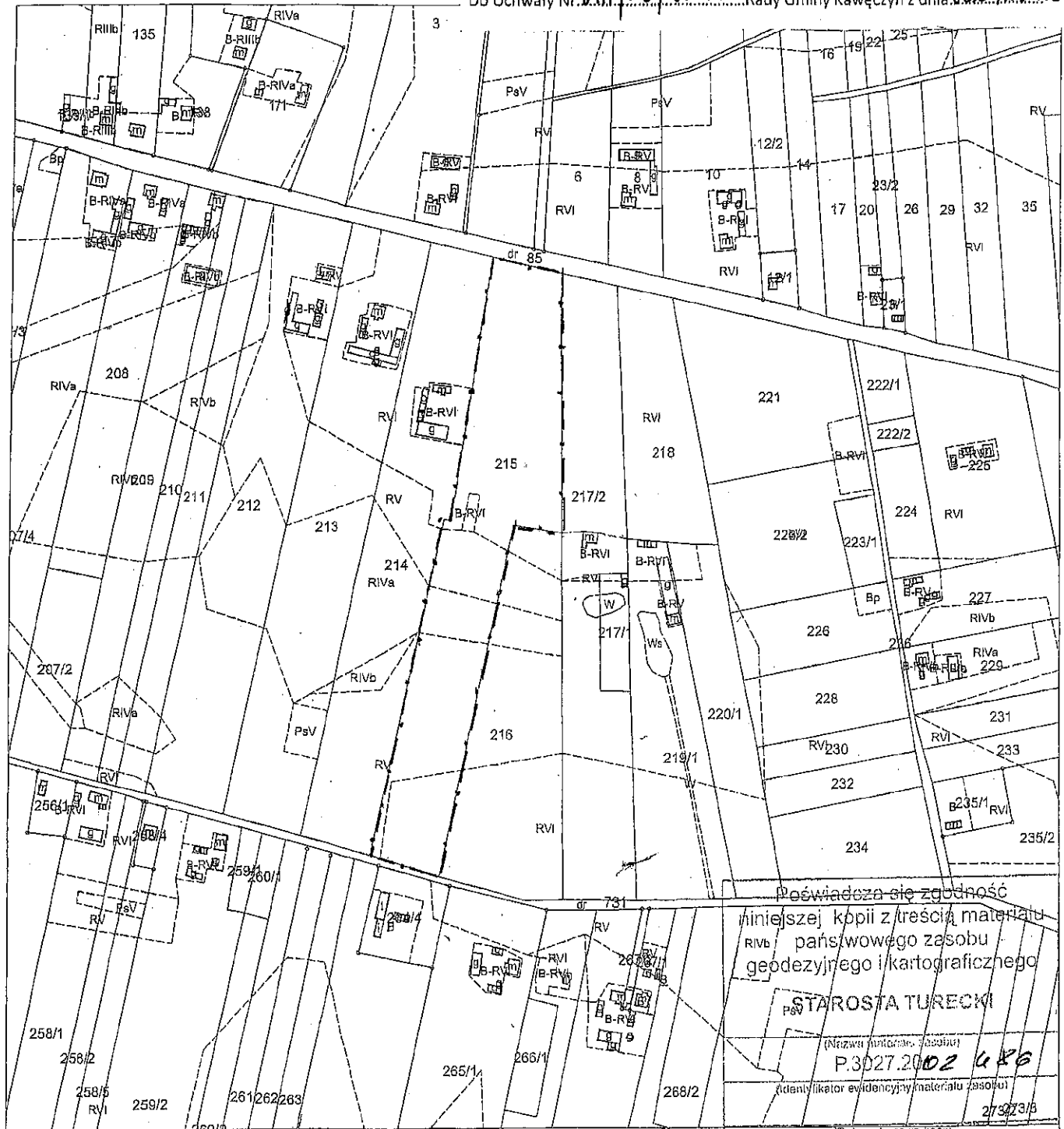
Obręb ewidencyjny: GLUCHÓW

Arkusz: 2

### Kopia mapy ewidencyjnej

Skala 1:5000

Załącznik Nr. 1  
Do Uchwały Nr. VIII/163/2019 Rady Gminy Kawęczyn z dnia 30.04.2019r.



Proświadza się zgodność niniejszej kopii z treścią materiału państwowego zasobu geodezyjnego i kartograficznego

STAROSTA TURECKI  
(Mazowiecki Urząd Powiatowy)  
P.3027.2002 486  
Identyfikator ewidencyjny materiału zasobu  
273073/B

----- GRANICA OBSZARU OBJĘTEGO OPRACOWANIEM

(Data wykonania kopii)  
z up. STAROSTY  
09-04-2019  
Arkadiusz Kustosz  
inspektor

Wykonał Arkadiusz Kustosz

Przewodniczący Rady Gminy  
*Arkadiusz Kustosz*  
Arkadiusz Kustosz

1. 1000

2. 1000

Województwo: wielkopolskie

Powiat: Powiat Turecki

Jednostka ewidencyjna: Gmina Kawęczyn

Obręb ewidencyjny: NOWY ŚWIAT

Arkusz: 1

Świadcza się zgodność  
kopiesi z treścią materiału  
państwowego zasobu  
geodezyjnego i kartograficznego

STAROSTA TURECKI

(Nazwa materiału zasobu,  
P.3027.2002 486

(Identyfikator ewidencyjny materiału zasobu)

### Kopia mapy ewidencyjnej

Skala 1:5000

Załącznik Nr. 2  
Do Uchwały Nr. VIII/163/2019 Rady Gminy Kawęczyn z dnia 30.04.2019 r.




STAROSTA  
Arkadiusz Kustosz  
inspektor

09-04-2019

--- GRANICA OBSZARU OBJĘTEGO OPRACOWANIEM

Wykonał Arkadiusz Kustosz

Przewodniczący  
Rady Gminy  
Piotr Górniewicz



Województwo: wielkopolskie

Powiat: Powiat Turecki

Jednostka ewidencyjna: Gmina Kawęczyn

Obręb ewidencyjny: ŻDZARY

Arkusz: 1

### Kopia mapy ewidencyjnej

Skala 1:5000

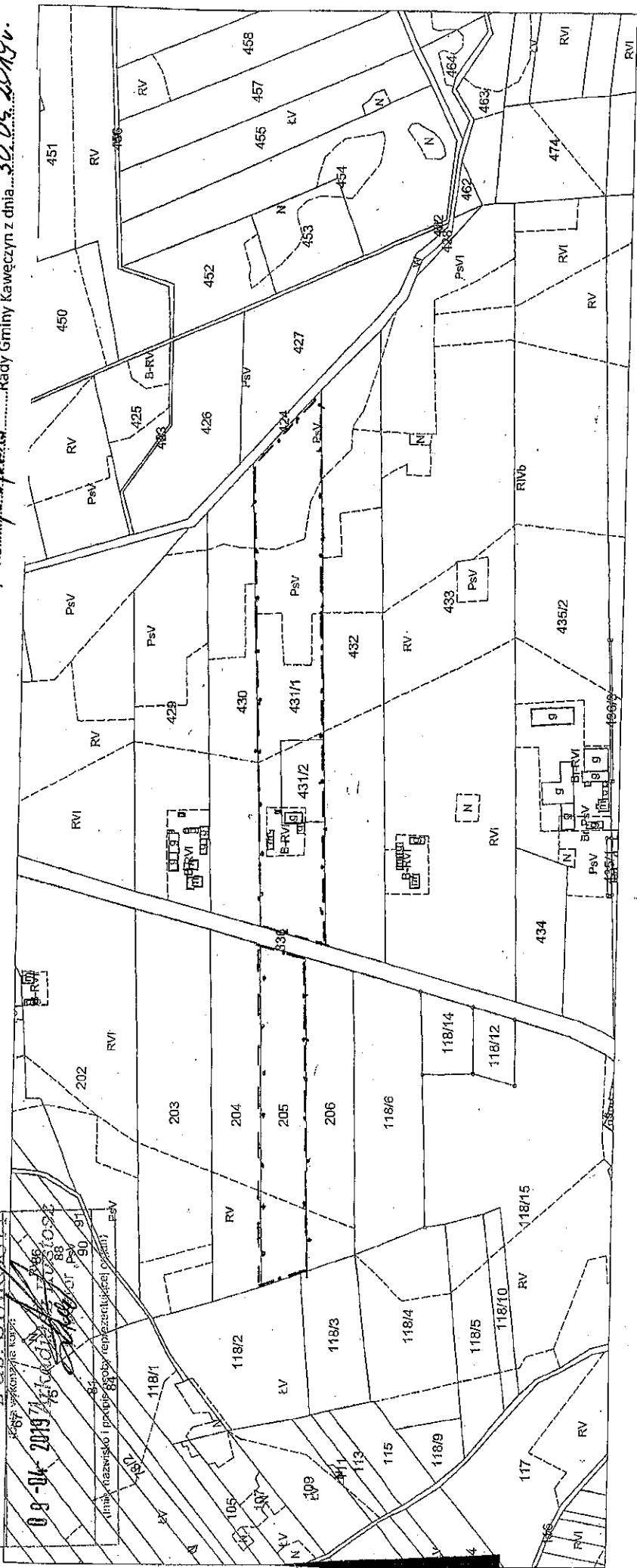
Załącznik Nr. 3

Do Uchwały Nr. VIII/63/2019 Rady Gminy Kawęczyn z dnia 30.05.2019r.

Poswiadcza się zgodność niniejszej kopii z treścią materiału państwowego zasobu geodezyjnego i kartograficznego  
**STAROSTA TURECKI**

(nazwa i adres urzędu)  
P.3027.2082 486

(identyfikator ewidencyjny materiałów źródłowych)  
**Z UP. STAROSTY**  
15075 Wskazanie kopii  
09-04-2019  
15075 Wskazanie kopii  
15075 Wskazanie kopii  
(imię, nazwisko i podpis osoby reprezentującej organ)



----- GRANICA OBSZARU OBJĘTEGO OPRACOWANIEM

Wykonał Arkadiusz Kustosz

Przewodniczący  
Rady Gminy  
*Piotr Gebler*  
Piotr Gebler

