

Uchwała Nr XIII/117/2019
Rady Gminy Kawęczyn
z dnia 29 października 2019r.

w sprawie: zatwierdzenia Planu Odnowy Miejscowości Kowale Pańskie – Kolonia
przedstawionego przez Radę Sołecką Sołectwa Kowale Pańskie – Kolonia

Na podstawie art. 18 ust. 2 pkt. 6a ustawy z dnia 8 marca 1990 roku o samorządzie gminnym (Dz. U. z 2019r., poz. 506 z późniejszymi zmianami) Rada Gminy Kawęczyn uchwala co następuje:

§ 1

Zatwierdza się do realizacji Plan Odnowy Miejscowości Sołectwa Kowale Pańskie – Kolonia przedstawiony przez Radę Sołecką Sołectwa Kowale Pańskie – Kolonia i przyjęty przez zebranie wiejskie, stanowiący załącznik do niniejszej uchwały.

§ 2


Wykonanie uchwały powierza się Wójtowi Gminy Kawęczyn.


§ 3

Traci moc Uchwała Nr XLVII/260/2014 z 29 września 2014r.

§ 4

Uchwała wchodzi w życie z dniem podjęcia.

Przewodniczący
Rady Gminy

Dariusz Górecki




UZASADNIENIE

W dniu 18 października 2019r. odbyło się Zebranie Wiejskie sołectwa Kowale Pańskie – Kolonia, na którym zebrani mieszkańcy podjęli uchwałę w sprawie przyjęcia Planu Odnowy Miejscowości Kowale Pańskie – Kolonia. Podjęta przez sołectwo inicjatywa ma na celu poprawę jakości życia mieszkańców, pobudzanie i uatrakcyjnianie miejscowości. Zaktualizowany Plan Odnowy Miejscowości ma przyczynić się do zaspokojenia potrzeb społecznych i kulturalnych mieszkańców wsi oraz promować obszary wiejskie, poprzez wykorzystanie jej naturalnych atutów – środowiskowych i turystyczno – rekreacyjnych. Ponadto przyjęty plan stanowi jeden z kroków do działań mających służyć pozyskaniu środków na rozwój społeczno – infrastrukturalny sołectwa.

Z uwagi na możliwość rozwoju sołectwa Kowale Pańskie – Kolonia oraz możliwość aplikowania przez Gminę Kawęczyn o pomoc finansową w ramach różnych programów, w tym Programu Wielkopolska Odnowa Wsi, Programu Rozwoju Obszarów Wiejskich podjęcie uchwały jest uzasadnione.

Przewodniczący
Rady Gminy
[Podpis]
Piotr Chęć



*Załącznik nr 1
do Uchwały Nr XIII/117/2019
Rady Gminy Kawęczyn
z dnia 29 października 2019r.*

PLAN ODNOWY MIEJSCOWOŚCI Kowale Pańskie - Kolonia



Kowale Pańskie - Kolonia, październik 2019 r.

SPIS TREŚCI

1. Wprowadzenie.....	3
2. Charakterystyka Kowali Pańskich - Kolonia	4
3. Inwentaryzacja istniejących zasobów służąca ujęciu stanu rzeczywistego.....	6
4. Ocena mocnych i słabych stron Kowali Pańskich - Kolonia.....	12
5. Wypracowanie wiodącego wizerunku Kowali Pańskich - Kolonia.....	14
6. Opis i charakterystyka obszaru o szczególnym znaczeniu dla zaspokojenia potrzeb mieszkańców	15
6. Opis planowanych zadań w perspektywie 7 lat	16

1. Wprowadzenie

Rozwój i odnowa obszarów wiejskich to jedno z kluczowych wyzwań, jakie stoją przed Polską w okresie integracji z Unią Europejską. Zasadniczym jej celem jest wzmocnienie działań służących zmniejszaniu istniejących dysproporcji i różnic w poziomie rozwoju obszarów wiejskich w stosunku do terenów miejskich. Możliwość taką daje między innymi programy unijne i krajowe.

Warunkiem niezbędnym przy aplikowaniu o niektóre środki finansowe z programów zewnętrznych stanowi dokument „Plan Odnowy Miejscowości”. Plan ten o charakterze planowania strategicznego jest jednym z najważniejszych elementów odnowy wsi, jej rozwoju oraz poprawy warunków pracy i życia mieszkańców.

Podstawą rozwoju miejscowości Kowale Pańskie - Kolonia jest dokument „Plan Odnowy Miejscowości Kowale Pańskie - Kolonia”, który określa misję, cele działania wraz z zadaniami inwestycyjnymi na lata 2014-2021. Dokument ten został opracowany przy współudziale mieszkańców. Ma on na celu podtrzymanie lub odtworzenie atrakcyjności wsi jako miejsca zamieszkania, zapewnienie mieszkańcom godziwego standardu i jakości życia.

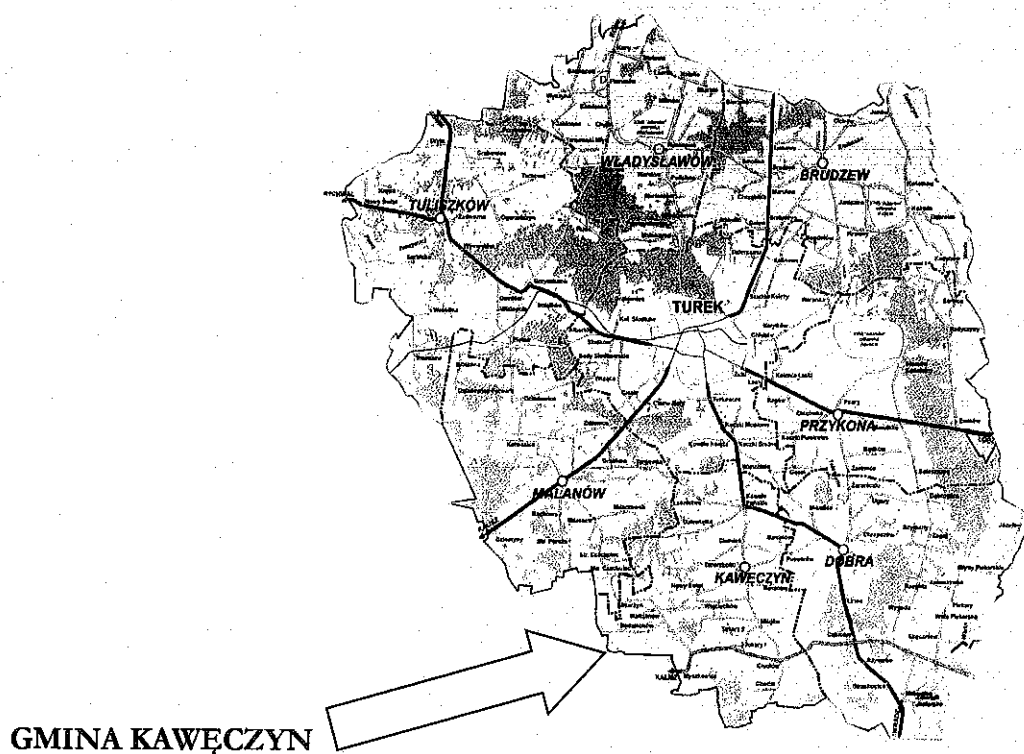
Zapisy „Planu Odnowy Miejscowości Kowale Pańskie - Kolonia” są spójne z Narodową Strategią Spójności, Strategią Rozwoju Obszarów Wiejskich i Rolnictwa, ze Strategią Rozwoju Województwa Wielkopolskiego, Strategią Rozwoju Gminy Kawęczyn. Cele i zadania zaproponowane w omawianym dokumencie nawiązują do powyższych dokumentów strategicznych wyższego rzędu.

Niniejsze opracowanie zawiera charakterystykę miejscowości, inwentaryzację zasobów, analizę SWOT, czyli mocne i słabe strony miejscowości, planowane kierunki rozwoju przedsięwzięcia wraz z szacunkowym kosztem w perspektywie 7 lat. Plan Odnowy umożliwia efektywne gospodarowanie zasobami, stałą ocenę postępów i korygowanie błędów, zaangażowanie władz lokalnych i mieszkańców w planowaniu swojej przyszłości oraz sprzyja realistycznej ocenie mocnych i słabych stron miejscowości i uniknięciu przez to wielu problemów.

2. Charakterystyka Kowali Pańskich - Kolonii

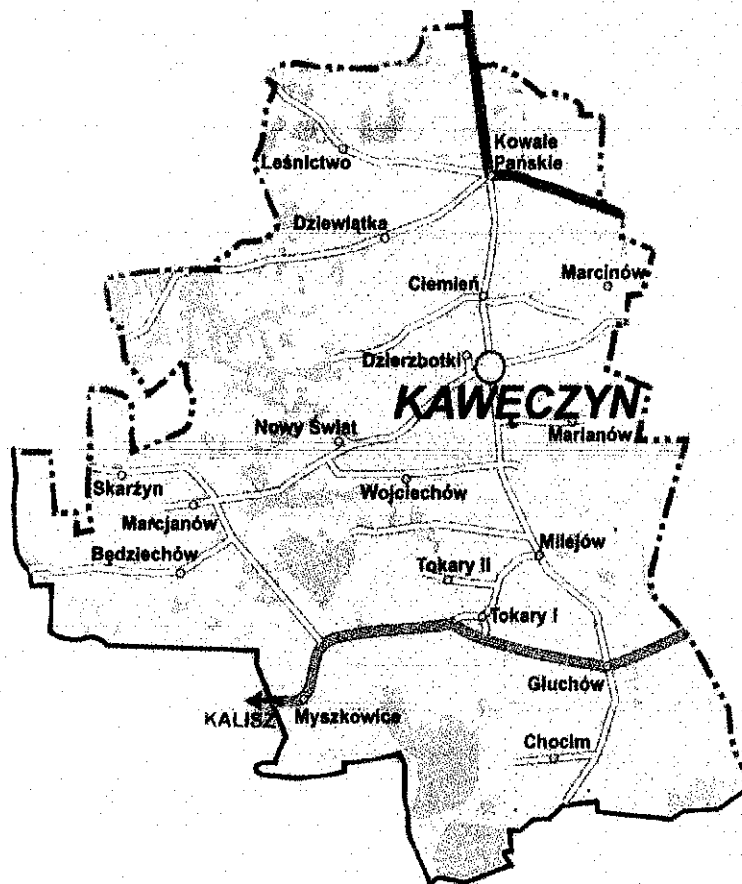
Wieś Kowale Pańskie - Kolonia to jedna z 26 miejscowości wyodrębnionych w podziale administracyjnym tworzących Gminę Kawęczyn, położonej w południowo – wschodniej części Wielkopolski, w powiecie tureckim. Poniższa mapa ukazuje Gminę Kawęczyn na tle powiatu tureckiego.

Rys. 1 Położenie Gminy Kawęczyn na mapie powiatu tureckiego.



Gmina zajmuje powierzchnię 10106 ha, a powierzchnia sołectwa Kowale Pańskie - Kolonia wynosi 356 ha. W gminie nie ma większych zbiorników wodnych, ale przez teren gminy rozciąga się malowniczy krajobraz doliny rzeki Teleszyny, który zalicza się do Uniejowskiego Krajobrazu Chronionego. Można tu spotkać rzadkie gatunki ptaków i roślin. Na terenie gminy osiedlił się bocian czarny – co stanowi niezwykle wydarzenie ornitologiczne, gdyż jest to gatunek bardzo rzadki i płochliwy. Przez gminę nie przebiega żadna czynna linia kolejowa.

Rys. 2 Położenie Kowale Pańskich - Kolonia na mapie Gminy Kawęczyn



Miejscowość Kowale Pańskie - Kolonia położona jest w północnej części gminy - 3 km na północ od wsi gminnej Kawęczyna, ma dobre połączenie z siedzibą powiatu, gdyż przez wieś przebiega droga krajowa nr 83 (Turek – Sieradz) - znajduje się w odległości około 15 km od miasta – Turku, natomiast od stolicy województwa wielkopolskiego – Poznania - 160 km. Wieś tworzy ponad 110 gospodarstw domowych, które zamieszkują 503 osoby (stan na październik 2019r.). Miejscowość głównie rolnicza ze średnio rozwiniętą działalnością pozarolniczą. Rolnictwo opiera się na indywidualnych gospodarstwach rolnych ze znacznym rozdrobnieniem, co wpływa na ich niską rentowność, średnia powierzchnia gospodarstwa rolnego to 10 ha. Pozostali mieszkańcy pracują w sektorach pozarolniczych - na terenie miejscowości działa około 20 podmiotów gospodarczych, głównie handlowych i produkcyjno-usługowych, np. zakład fryzjerski, hotel-restauracja pn. „Karczma pod Kasztanami”, zakład usług komunalnych EKO-GAB.

Pierwsza wzmianka dotycząca Kowali pochodzi z XV w., wówczas nazywane były *Szlacheckimi* (nazwa ta pochodzi od kowali – rzemieślników pracujących na folwarku pańskim). Dobra te należały niegdyś do: Walewskich, Czarnieckich, Węgierskich, Roberta Scholtza (założyciela fabryki mąki kościanej oraz młyna parowego), Jan Kołodziejewskiego i Skowrońskich. W latach 80. XIX w. majątek składał się z folwarków: Kaczki Średnie i Mostowe, Siedliska, Dziewiątka, Muchłów i Młyn Przygański. Dziedzice gospodarowali wówczas na około 2250ha. Do 1954r. siedziba gminy.

Rys. 3 XVIII wieczny dwór w Kowalach Pańskich zdj. z 1941 roku




3. Inwentaryzacja istniejących zasobów służąca ujęciu stanu rzeczywistego

Wieś Kowale Pańskie - Kolonia jest zwodociągowana, posiada komunalną sieć wodociagową zasilaną w wodę z ujęcia lokalnego - jest to wodociąg zbiorowy dla zaopatrzenia wsi w wodę. Miejscowość posiada także sieć elektro-energetyczną oraz sieć telefoniczną, kanalizację sanitarną. Gospodarka odpadami jest uregulowana, gmina ma podpisaną umowę z firmą na wywóz śmieci od indywidualnych gospodarstw.

Gmina posiada zaawansowany w realizacji system kanalizacji sanitarnej. Kowale Pańskie - Kolonia są w prawie całości skanalizowane. Ścieki z większości posesji odprowadzane są do oczyszczalni ścieków sanitarnych opartej na mechaniczno-biologicznej oczyszczalni ścieków zlokalizowanej w miejscowości Kawęczyn.

Rys. 5 Oczyszczalnia ścieków w Kawęczynie



Na obszarze wsi nie funkcjonują scentralizowane systemy ogrzewania. Całość zabudowy ogrzewana jest w sposób indywidualny, poprzez źródła ciepła zasilające poszczególne obiekty lub grupy obiektów zlokalizowanych w sąsiedztwie. Istniejące źródła ciepła opalane są paliwem stałym (węgiel, koks) lub olejem opałowym.

Na terenie miejscowości znajdują się obecnie dwie placówki oświatowe: Zespół Szkół (Szkoła Podstawowa i Gimnazjum) oraz Przedszkole Gminne.

Rys. 6 Zespół Szkół



Rys. 7 Przedszkole Gminne



W Kowalach Pańskich - Kolonia funkcjonuje również Biblioteka Publiczna Gminy Kawęczyn, Ośrodek Zdrowia - NZOZ ESKULAP, Niepubliczny Zakład Rehabilitacji oraz dwa punkty apteczne. W miejscowości tej działa również jednostka Ochotniczej Straży Pożarnej posiadająca własną strażnicę murowaną i włączona w Krajowy System Ratowniczo-Gaśniczy. Jednostka liczy 94 członków.

Rys. 8 Strażnica OSP Kowale Pańskie - Kolonia




Kowale Pańskie - Kolonia posiadają również dobrą bazę noclegową i gastronomiczną, w miejscowości tej znajdują się hotel-restauracja pn. „Karczma pod Kasztanami” z 16 miejscami noclegowymi oraz salą bankietową dla 130 osób. Na terenie Sołectwa znajdują się także asfaltowe i utwardzone drogi gminne. W 2009r. w centrum miejscowości zrealizowana została inwestycja polegająca na przebudowie skrzyżowania drogi krajowej nr. 83 z trzema drogami powiatowymi. Modernizacja drogi polegała na położeniu dywanika asfaltowego i utworzeniu ronda. Tak przeprowadzona inwestycja przyczynia się do poprawy dostępności komunikacyjnej, umożliwia szybsze i bezpieczniejsze powiązanie z pozostałymi obszarami gminy.

Rys. 9 Ruch kołowy w Kowalach Pańskich - Kolonia



Wieś Kowale Pańskie - Kolonia należy do parafii Kowali Pańskich, w której to znajduje się zabytkowy kościół parafialny z pierwszej połowy XIX wieku. Kościół p.w. Siedmiu Boleści Najświętszej Marii Panny. Jednonawowy kościół późnoklasycystyczny z 1847-53r., z detalami neoromańskimi w elewacjach. Murowany kościół utrzymany jest w stylu późnoklasycystycznym. Około 200 metrów za kościołem znajduje się cmentarz grzebalny o powierzchni 0,8 ha .

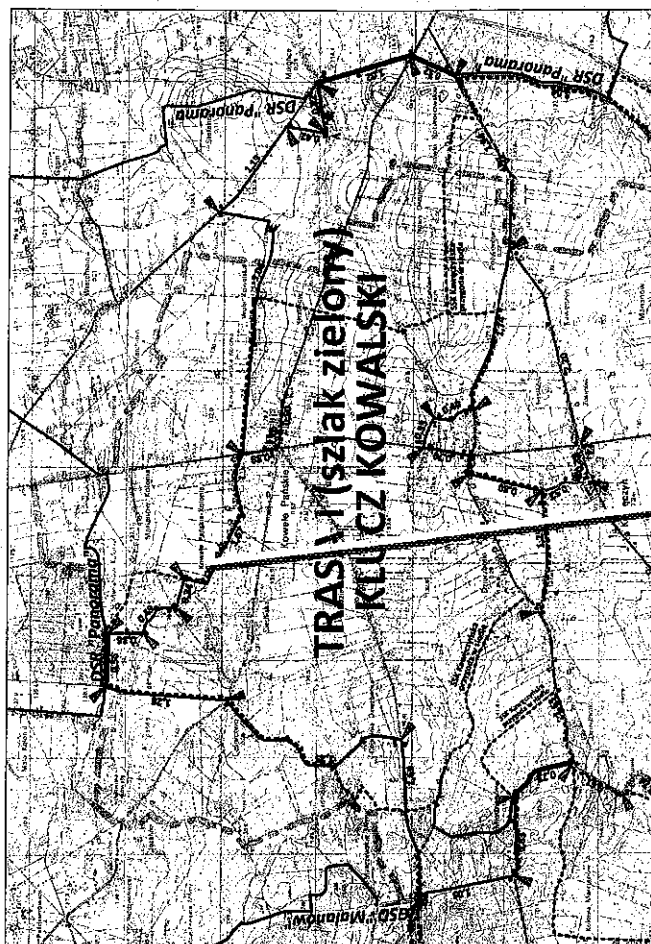
Rys. 10 Kościół w Kowalach Pańskich



Przez teren wsi przebiegają wytyczone przez Gminę Kawęczyn szlaki piesze, rowerowe i konne. Wiosną 2014 roku w Gminie Kawęczyn rozpoczęły się prace związane z oznakowaniem szlaku konnego pt. „Kawęczyńska przygoda w siodle” oraz oznakowaniem pieszych i rowerowych szlaków dydaktycznych. Łączna długość oznakowanych w terenie szlaków pieszo-rowerowych wynosi 113,3 km, natomiast szlaków konnych 91 km.

Przez sołectwo Kowale Pańskie - Kolonia biega następujące trasy rowerowe, konne:

- 1) Trasa I (rowerowa) – Klucz Kowalski: **kolor szlaku:** zielony; **długość szlaku:** 27,1 km; **przebieg szlaku:** Kowale Pańskie – Kolonia – Kowale Pańskie – Stefanów – Mikulice – Potworów – Marcinów – Ciemię – Kawęczyn – Dzierzbotki – Młodzianów – Nowy Czachulec – Młodzianów – Leśnictwo – **Kowale Pańskie - Kolonia**



Rys. 11 Mapka szlaku pieszo-rowerowego – Trasa „Klucz Kowalski”

- 2) Szlak jeździecki nr 2 – „Trasa nie w Ciemięń bita”: *kolor szlaku: pomarańczowy; długość szlaku: 18,7 km; przebieg szlaku: Młodzianów – Leśnictwo – Kowale Pańskie – Kolonia – Kowale Pańskie – Ciemięń – Dzierzbotki – Dziewiątka - Młodzianów*

**SYSTEM SZLAKÓW
KONNYCH
GMINY KAWĘCZYN**



**KAWĘCZYŃSKA
PRZYGODA
W SIODLE**

-  popas
-  stajnia konna
-  nocleg
-  sklep
-  restauracja
-  drogoweksz
- Inny szlak specjalny



Rys. 12 Mapka Systemu szlaków konnych Gminy Kawęczyn

Spółeczeństwo Kowali Pańskich - Kolonii jest raczej aktywne i zorganizowane. Chętnie uczestniczy we wspólnych spotkaniach, festynach i imprezach między sołeckich, takich jak Festyn Rodzinny, Dzień Strażaka, Gminne Zawody Sportowo-Pożarnicze oraz Gmino-Parafialne Dożynki. Sołectwo nie posiada jednak zaplecza rekreacyjno-sportowego, które mogłoby służyć do organizowania imprez o charakterze kulturalnym i sportowo-rekreacyjnym dla całej miejscowej ludności. Teren przy szkołach mógłby być w większym stopniu wykorzystany przez ogół mieszkańców wsi. Planowane jest zagospodarowanie tego terenu na lokalne centrum rekreacyjne w Kowalach Pańskich - Kolonia. Inwestycja powyższa podniesie walory kulturalne i turystyczne miejscowości, realizacja inwestycji pozwoli także zagospodarować wolny czas dzieci i młodzieży szkolnej oraz przyczyni się do rozwoju fizycznego jej mieszkańców.

Zasoby miejscowości to wszelkie elementy materialne i niematerialne znajdujące się w granicach danej miejscowości oraz otaczającego ją obszaru, które mogą być wykorzystane obecnie bądź w przyszłości przy budowaniu czy realizacji publicznych i prywatnych przedsięwzięć odnowy wsi. Analiza zasobów miejscowości Kowale Pańskie - Kolonia przeprowadzona została na podstawie danych statystycznych oraz informacji zgromadzonych przez Urząd Gminy Kawęczyn. Przy analizie zasobów uwzględniono następujące kategorie: środowisko przyrodnicze, środowisko kulturowe, dziedzictwo religijne i historyczne, obiekty, tereny, infrastruktura, gospodarka i rolnictwo, sąsiedzi i przyjezdni, instytucje, ludzie, organizacje społeczne. Poniższe zestawienie ilustruje występowanie określonych zasobów w miejscowości Kowale Pańskie - Kolonia, które mogą być wykorzystane na rzecz rozwoju miejscowości.

Rodzaj zasobu	brak	małe znaczenie	średnie znaczenie	duże znaczenie
Środowisko przyrodnicze				
- walory krajobrazu				X
- cenne przyrodniczo obszary lub obiekty		X		
- osobliwości przyrodnicze				X
- wody powierzchniowe (jeziora, rzeki, stawy)		X		
Środowisko kulturowe				
- walory architektury wiejskiej i osobliwości kulturowe		X		
- walory zagospodarowania przestrzennego				X

- zabytki			X	
- zespoły artystyczne	X			
Dziedzictwo religijne i historyczne				
- miejsca, osoby i przedmioty kultu				X
- święta, odpusty, pielgrzymki			X	
- tradycje, obrzędy, gwara	X			
- legendy, podania i fakty historyczne	X			
- ważne postacie historyczne	X			
- specyficzne nazwy	X			
Obiekty i tereny				
- działki pod zabudowę mieszkaniową		X		
- działki pod domy letniskowe		X		
- działki pod zakłady usługowe i przemysł		X		
- pustostany mieszkaniowe, magazynowe i po przemysłowe	X			
- tradycyjne obiekty gospodarskie wsi (kuźnie, młyny)	X			
- place i miejsca publicznych spotkań		X		
- miejsca sportu i rekreacji	X			
Sąsiedzi i turyści				
- korzystne, atrakcyjne sąsiedztwo (duże miasto, arteria komunikacyjna, atrakcja turystyczna)			X	
- ruch tranzytowy				X
Instytucje				
- szkoła, biblioteka				X
- Dom kultury	X			
- opieka zdrowotna				X

- policja	X			
Ludzie, organizacje społeczne				
- OSP				X
- Koło Gospodyń Wiejskich			X	
- Stowarzyszenia	X			

4. Ocena mocnych i słabych stron Kowali Pańskich - Kolonii - analiza SWOT

Opisane powyżej zasoby kształtują korzystne warunki, jak też opisują niesprzyjające cechy miejscowości. Determinują potencjalne szanse oraz implikują ewentualne zagrożenia. Czynniki te mogą mieć wpływ na przyszłość mieszkańców oraz rozwój miejscowości. Przedstawiona poniżej ocena mocnych i słabych stron wynika z zasobów miejscowości. Ocena została dokonana w oparciu o obiektywne uwarunkowania oraz opinie mieszkańców przedstawione w ankiecie. Analiza silnych i słabych stron Kowali Pańskich - Kolonii została przeprowadzona dla następujących obszarów: ŚRODOWISKO PRZYRODNICZE, EDUKACJA I KULTURA, INFRASTRUKTURA I GOSPODARKA, SPOŁECZNOŚĆ LOKALNA.

ŚRODOWISKO PRZYRODNICZE

Silne strony	Słabe strony
Podłączenie do oczyszczalni ścieków, kanalizacja	Stosowanie oprysków do upraw
Gospodarka odpadami i segregacja śmieci	Wyrzucanie śmieci do lasu
Brak zakładów produkcyjnych zanieczyszczających środowisko	Brak gospodarstw ekologicznych
Otoczenie atrakcyjne krajobrazowo	Duże rozdrobnienie rolnictwa
Czyste powietrze	
Rosnąca świadomość ekologiczna mieszkańców	

EDUKACJA I KULTURA

Silne strony	Słabe strony
Dobrze funkcjonujący zespół szkół oraz przedszkole	Brak charakterystycznej integrującej mieszkańców imprezy lokalnej
Biblioteka Publiczna	Brak klubu sportowego
Zabytkowy Kościół w sąsiednim sołectwie	Niska jakość życia w aspekcie kulturalnym i wypoczynkowo-rekreacyjnym
Zabytkowy budynek Biblioteki Publicznej i posterunku Policji	

INFRASTRUKTURA I GOSPODARKA

Silne strony	Słabe strony
Sołectwo zwodociągowane i skanalizowane	Brak chodników, parkingów
Dobrze rozwinięta sieć telefoniczna i elektroenergetyczna	Brak miejsca rekreacji dla mieszkańców
Bardzo dobrze wyposażona i działająca OSP	Brak ścieżek rowerowych i pieszych
Przystanek PKS	Brak inwestorów zewnętrznych
Dobra baza noclegowa i gastronomiczna	Brak placów zabaw oraz boisk sportowych
W centrum bezpieczne rondo	Słaby rozwój drobnej wytwórczości i usług
Dobrze funkcjonujący ośrodek zdrowia, gabinet stomatologiczny, punkty apteczne, niepubliczny zakład rehabilitacji	Dobrze oświetlone ulice jedynie centrum miejscowości
Dobre połączenie z gminną i powiatem	Brak miejsca do spotkań mieszkańców wsi.
Duża ilość sklepów	

SPOŁECZNOŚĆ LOKALNA

Silne strony	Słabe strony
Znaczący odsetek ludzi młodych, aktywnych i dobrze wykształconych	Starzejące się społeczeństwo
Zintegrowane środowisko społeczne	Bezrobocie
Aktywny proboszcz	Migracja ludzi młodych zagranicę

5. Wypracowanie wiodącego wizerunku Kowali Pańskich - Kolonii

Analiza zasobów miejscowości, wynikające z niej mocne i słabe strony wskazują na możliwości i potrzeby rozwoju miejscowości. Dla mieszkańców Kowali Pańskich - Kolonii oprócz zadań inwestycyjnych, jak np. budowa przydomowych oczyszczalni ścieków, infrastruktura drogowa ważne są również inne przedsięwzięcia związane z odnową wsi, jak np. urządzenie terenów rekreacji i placów zabaw oraz podobne inicjatywy pobudzające aktywność mieszkańców i służące integracji społecznej. Stworzenie jak najlepszych warunków życia mieszkańcom miejscowości wpłynie na jej rozwój, stanowi więc priorytet w wyznaczaniu kierunków rozwoju.

Możliwości Sołectwa w realizacji przedsięwzięć opierać się mogą o środki budżetowe zabezpieczone do dyspozycji Sołectwa oraz osobiste zaangażowanie mieszkańców. W związku z tym, że realizacja zadań przekracza możliwości własne mieszkańcy będą wnioskować o przeznaczenie środków z budżetu gminy oraz skorzystanie z funduszy pomocowych, w tym w ramach działania „Odnowa i rozwój wsi”.

6. Opis i charakterystyka obszaru o szczególnym znaczeniu dla zaspokojenia potrzeb mieszkańców.

Inwestycja, którą mieszkańcy pragną zrealizować dzięki wsparciu ze środków unijnych jest „Zagospodarowanie placu rekreacyjno- wypoczynkowego”.

W Kowalach Pańskich - Kolonia brakuje alternatywnych i bezpiecznych form aktywizujących ruchowo dzieci, młodzież i dorosłych mieszkańców. W związku z powyższym istnieje szczególna potrzeba zapewnienia mieszkańcom bezpiecznego miejsca aktywnego wypoczynku wobec braku alternatywnych form spędzania wolnego czasu oraz potencjalnych zagrożeń (maszyny rolnicze, nie ogrodzone tereny, stawy itp.).

Budowa i urządzenie placu sprawi, że ludzie młodzi będą mogli atrakcyjnie spędzić czas przez zabawę na świeżym powietrzu, w miejscu zorganizowanym i spełniającym wszelkie wymogi bezpieczeństwa. Zadanie to pozwoli również młodzieży szkolnej zredukować stres, integrować się, wpłynie na poziom aktywności ruchowej i rozwój socjo-emocjonalny oraz popularyzacje sportów drużynowych.

Realizacja projektu przyczyni się do poprawy dostępności do bazy sportowej oraz da szansę na stworzenie komfortowego zaplecza dla małych i większych mieszkańców chcących aktywnie spędzać czas wolny. Pozwoli również propagować zdrowy model życia tak wśród dzieci i młodzieży, jak i dorosłych mieszkańców wsi. Nowo wybudowany plac utworzy ciekawe lokalne centrum rekreacyjne we wsi spełniające rolę wychowawczą, zdrowotną i dydaktyczną. Wdrożenie projektu wpłynie korzystnie także na jakość infrastruktury, a w konsekwencji na uatrakcyjnienie oferty turystycznej – m.in. jako miejsce postoju i odpoczynku dla miłośników turystyki rowerowej,

korzystających z szlaków rowerowych. Obiekt stanowić również będzie miejsce spotkań społeczności lokalnych ze względu na organizację rozgrywek sportowych oraz imprez masowych, co wpłynie na lepszą ich integrację i poprawę stosunków międzyludzkich, jak również ożywienie i odbudowanie więzi społecznych poprzez stworzenie miejsc spotkań i odpoczynku mieszkańców wsi na świeżym powietrzu.

7. Opis planowanych zadań w perspektywie 7 lat

Wszystkie proponowane działania są zgodne z Planem Zagospodarowania Przestrzennego i Strategią Rozwoju Gminy Kawęczyn. Realizacja wymienionych zadań przyczyni się do poprawy jakości życia i pracy mieszkańców Kowali Pańskich - Koloni, zaspokojenia ich potrzeb społecznych i kulturalnych oraz zagospodarowania przestrzeni publicznej i wzrostu atrakcyjności turystycznej miejscowości.

Lp.	Nazwa zadania	Cel	Przeznaczenie	Harmonogram realizacji	Kwota zadania w zł i źródła jej pozyskania
1	Zagospodarowanie placu	Poprawa jakości życia mieszkańców oraz rozwój infrastruktury rekreacyjnej.	Aktywny wypoczynek na powietrzu dzieci, młodzieży i dorosłych	2020 - 2023	30 000,00 Środki własne gminy Środki UE
2	Budowa przydomowych oczyszczalni ścieków	Poprawa jakości życia mieszkańców i ochrona środowiska	Dbanie o środowisko naturalne	2019-2025	400.000,00 Środki własne gminy Środki zewnętrzne
3	Budowa, przebudowa i bieżące utrzymanie dróg	Poprawa jakości życia mieszkańców i bezpieczeństwa komunikacyjnego na terenie wsi.	Komunikacja mieszkańców wsi	2019-2026	800.000,00 Środki własne gminy Środki zewnętrzne
4	Modernizacja boiska do piłki nożnej przy szkole	Poprawa jakości życia mieszkańców oraz zaspokojenie potrzeb społecznych i sportowych	Organizacja imprez sportowych, kulturalnych i integracyjnych dla mieszkańców wsi.	2021- 2023	70.000,00 Środki własne gminy Środki zewnętrzne

5	Budowa oświetlenia ulicznego	Poprawa jakości życia mieszkańców i bezpieczeństwa na terenie wsi.	Bezpieczeństwo mieszkańców	2021-2025	25.000,00 Środki własne gminy Środki zewnętrzne
6	Zorganizowanie 100-lecia OSP Kowale Pańskie	Poprawa jakości życia mieszkańców oraz zaspokojenie potrzeb społecznych i sportowych	Integracja mieszkańców i kultywowanie tradycji	2020 - 2021	20.000,00 Środki własne gminy Środki zewnętrzne

Przewodniczący
Rady Gminy
Colli
Paweł Góbler

