

**Uchwała Nr XIII/120/2019**  
**Rady Gminy Kawęczyn**  
**z dnia 29 października 2019r.**

**w sprawie: zatwierdzenia Planu Odnowy Miejscowości Milejów przedstawionego przez  
Radę Sołecką Sołectwa Milejów**

Na podstawie art. 18 ust. 2 pkt. 6a ustawy z dnia 8 marca 1990 roku o samorządzie gminnym (Dz. U. z 2019r., poz. 506 z późniejszymi zmianami) Rada Gminy Kawęczyn uchwala co następuje:

§ 1

Zatwierdza się do realizacji Plan Odnowy Miejscowości Milejów przedstawiony przez Radę Sołecką Sołectwa Milejów i przyjęty przez zebranie wiejskie, stanowiący załącznik do niniejszej uchwały.

§ 2


Wykonanie uchwały powierza się Wójtowi Gminy Kawęczyn.


§ 3

Traci moc Uchwała Nr V/34/2015 z 31 marca 2015r.

§ 4

Uchwała wchodzi w życie z dniem podjęcia.

Przewodniczący  
Rady Gminy  
Kawęczyn  
  
Dorota Gebler

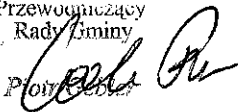



## UZASADNIENIE

W dniu 23 października 2019r. odbyło się Zebranie Wiejskie sołectwa Milejów, na którym zebrani mieszkańcy podjęli uchwałę w sprawie przyjęcia Planu Odnowy Miejscowości Milejów. Podjęta przez sołectwo inicjatywa ma na celu poprawę jakości życia mieszkańców, pobudzanie i uatrakcyjnianie miejscowości. Zaktualizowany Plan Odnowy Miejscowości ma przyczynić się do zaspokojenia potrzeb społecznych i kulturalnych mieszkańców wsi oraz promować obszary wiejskie, poprzez wykorzystanie jej naturalnych atutów – środowiskowych i turystyczno – rekreacyjnych. Ponadto przyjęty plan stanowi jeden z kroków do działań mających służyć pozyskaniu środków na rozwój społeczno – infrastrukturalny sołectwa.

Z uwagi na możliwość rozwoju sołectwa Milejów oraz możliwość aplikowania przez Gminę Kawęczyn o pomoc finansową w ramach różnych programów, w tym Programu Wielkopolska Odnowa Wsi, Programu Rozwoju Obszarów Wiejskich podjęcie uchwały jest uzasadnione.

Przewodniczący  
Rady Gminy  
Piotr...





*Załącznik nr 1  
do Uchwały Nr XIII/120/2019  
Rady Gminy Kawęczyn  
z dnia 29 października 2019r.*

# Plan Odnowy Miejscowości Miejów



Miejów, października 2019 r.

## Spis treści

1. Wstęp .....	3
2. Charakterystyka miejscowości .....	4
3. Inwentaryzacja istniejących zasobów służąca ujęciu stanu rzeczywistego .....	5
4. Ocena mocnych i słabych stron Milejowa .....	12
5. Wypracowanie wiodącego wizerunku Milejowa .....	14
6. Opis i charakterystyka obszaru o szczególnym znaczeniu dla zaspokojenia potrzeb mieszkańców .....	14
7. Opis planowanych zadań w perspektywie 7 lat .....	15

## 1. Wstęp

Założeniem **Planu Odnowy Miejscowości Milejów** jest podejmowanie zadań inwestycyjnych i przedsięwzięć aktywizujących miejscową ludność, zaspokajających ich potrzeby społeczne, zwiększające atrakcyjność miejscowości.

Przyjęcie konkretnych zadań i kolejność ich realizacji wynika z nakreślonych przez mieszkańców sołectwa potrzeb o znaczeniu priorytetowym dla poprawy jakości życia i inwentaryzacji zasobów miejscowości, identyfikacji oczekiwań dotyczących przyszłości mieszkańców sołectwa Milejów.

Uwarunkowania Planu Odnowy Miejscowości polegają na tym, że ma on zdecentralizowany, lokalny charakter, obejmuje ograniczony teren jednej miejscowości i przygotowywany jest (przy udziale przedstawicieli gminy) z inicjatywy i przez mieszkańców miejscowości.

Specyfika planu polega na tym, że jest on ukierunkowany na zagadnienia cywilizacyjno-kulturowe, koncentruje się na prostych, lokalnych przedsięwzięciach, które prowadzić mają do poprawy standardu i jakości życia mieszkańców. Ma mniej progospodarczy, a bardziej prospołeczny i prokulturowy charakter. I dzięki temu może stanowić doskonale uzupełnienie strategii rozwoju całej gminy, która zazwyczaj koncentruje się na zagadnieniach infrastrukturalnych i gospodarczych.

Celem planu jest podtrzymanie lub odtworzenie atrakcyjności wsi jako miejsca zamieszkania i zaplanowanie oraz przeprowadzenie tego w sposób dostępny, oczekiwany i popierany oraz wykonalny dla lokalnej społeczności. Jest to szczególnie ważne w dzisiejszej sytuacji, gdy miasta oferują konkurencyjną alternatywę zamieszkania, a rolnictwo traci swą atrakcyjność jako źródło utrzymania, co prowadzi m.in. do migracji młodych ludzi, szczególnie tych lepiej wykształconych ze wsi do miasta.

Posiadanie Planu Odnowy umożliwia:

1. efektywne gospodarowanie zasobami takimi, jak środowisko, ludzie, infrastruktura i środki finansowe
2. stałą ocenę postępów i korygowanie błędów przez wszystkich członków społeczności lokalnej
3. zaangażowanie władz lokalnych oraz mieszkańców w planowanie swojej przyszłości
4. ocenę mocnych i słabych stron miejscowości (analiza SWOT), a przez to przyjrzenie się możliwościom oraz potencjalnym problemom, które mogą się pojawić w przyszłości.

Podstawą tworzenia Planu Odnowy jest zdanie sobie sprawy z lokalnych zasobów i potencjałów, zmobilizowanie ich, zainwestowanie w rozwój i stworzenie systemu działań partnerskich tak, aby uzyskać wzmożenie inicjatyw i kumulowania się ich skutków.

Plan Odnowy Miejscowości Milejów jest zgodny z Narodową Strategią Spójności, Strategią Rozwoju Obszarów Wiejskich i Rolnictwa, Strategią Rozwoju Województwa Wielkopolskiego, Strategią Rozwoju Gminy Kawęczyn.

## 2. Charakterystyka miejscowości.

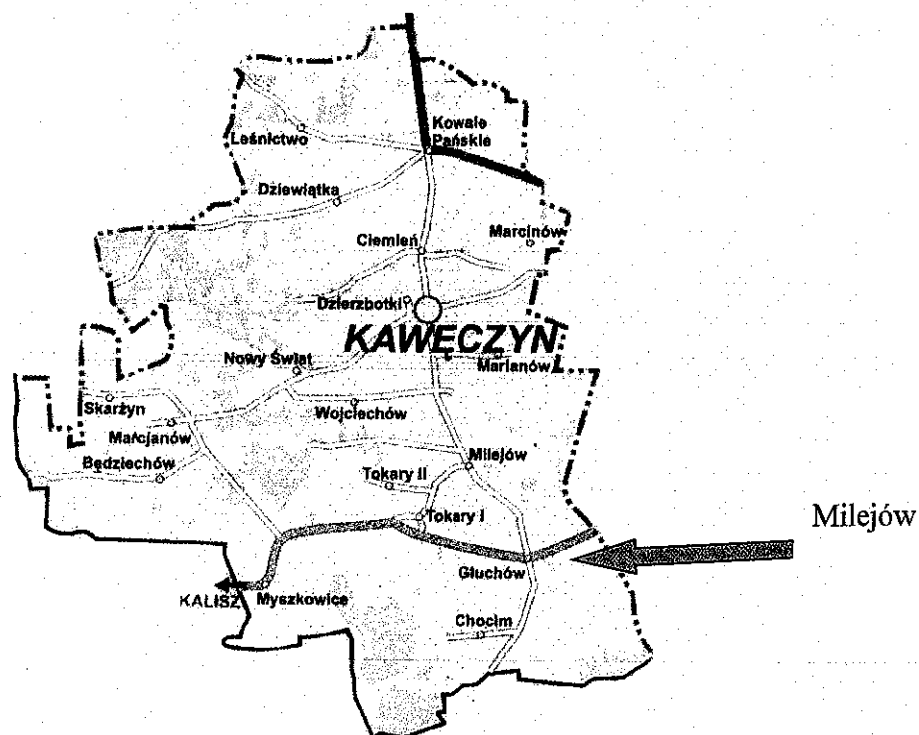
Milejów, zwany także w dokumentach Milejew, to niewielka miejscowość położona przy drodze powiatowej prowadzącej z Kawęczyna do Goszczanowa oraz przy drodze powiatowej Milejów – Tokary, w południowej części gminy.

Pierwsze pisane informacje o Milejowie pochodzą już z I połowy XVI wieku, z dokumentu zwanego *Liber Beneficiorum*, czyli lustracji dóbr arcybiskupów gnieźnieńskich, wykonanego na polecenie arcybiskupa gnieźnieńskiego, a z czasem Prymasa Polski – Jana Łaskiego. Dowiadujemy się z niego, że w tym okresie wieś Milejów była własnością kościoła. Stan ten jednak zmienił się w połowie XVI wieku, kiedy właścicielem wsi został Mikołaj Sulimowski, a po nim jego córka i jej mąż. W wieku XVII i XVIII Milejów często zmieniał właścicieli.

Na przełomie XVII i XVIII wieku, na terenie wsi funkcjonował dwór wzniesiony na kopcu o wymiarach 40 na 45 m. Jak wskazują przeprowadzone badania archeologiczne, kopiec był sztucznie usypany, otoczony fosą. Dwór posiadał fundamenty kamienne, spojone zaprawą wapienną. Na podmurówkę wykorzystano cegłę rozbiórkową. Ściany dworu wykonano z płytek wypalanych z gliny. Dwór posiadał ogrzewanie piecowe, o czym świadczą odnalezione liczne kafle piecowe. W części północnej kopca zachowały się kamienne relikty przyczółków mostu prowadzącego do dworu. Obiekt ten zamieszkiwany uległ spaleni. Nie był to najprawdopodobniej jedyny dwór na tym terenie, o czym mogą świadczyć użyte do budowy dworu cegły rozbiórkowe.

Z danych z 1827 roku dowiadujemy się, że na terenie wsi istniały 22 domostwa, w tym 10 murowanych, a 12 wzniesionych z drewna.





Położenie Milejowa na mapie Gminy Kawęczyn

Milejów jest jednym z 23 sołectw wchodzących w skład gminy Kawęczyn. Graniczy z sołectwami: Tokary, Głuchów, Marianów, Wojciechów.

Sołectwo obejmuje wieś Milejów o obszarze 722,17 ha, które zamieszkuje, zgodnie z danymi z października 2019 r. blisko 270 osób. Wieś ma typowo rolniczy charakter. Przez teren Milejowa przebiega droga gminna nr 649533 P: Siewierszki - Milejów, 649534 P: Żdźary - Milejów, droga powiatowa 4496 P: Tokary - Milejów

Wieś należy do Parafii Rzymsko - Katolickiej pw. Św. Andrzej Apostoła w Tokarach Pierwszych.

### 3. Inwentaryzacja istniejących zasobów służąca ujęciu stanu rzeczywistego

Wieś Milejów jest zwodociągowana, posiada sieć wodociagową. Miejscowość posiada także sieć elektroenergetyczną oraz sieć telefoniczną. Gospodarka odpadami jest uregulowana, gmina ma podpisaną umowę na wywóz nieczystości od indywidualnych gospodarstw domowych. System usuwania odpadów obsługuje firma prywatna wywożąca odpady do utylizacji i składowania.


Na obszarze sołectwa nie funkcjonują scentralizowane systemy ogrzewania. Zabudowy ogrzewane są w sposób indywidualny, opalane są paliwem stałym (węgiel, koks) lub olejem opałowym.

Na terenie miejscowości nie ma placu zabaw, świetlicy, zagospodarowanych terenów zielonych. Na terenie Milejowa znajduje się jeden przystanek PKS, jedna kapliczka i trzy krzyże.



Kapliczka powstała w 1946 roku i obecnie znajduje się na terenie należącym do gminy. Fundatorami wyżej wymienionej kapliczki byli mieszkańcy wsi Milejów, a plac pod budowę podarował Józef Ćwikliński.

**Kapliczka w Milejowie u Państwa Walczaków**




Metalowy Krzyż stojący na gruncie Państwa Smułów został ufundowany przez Proboszcza Parafii Tokary Ks. Kanonika Stefana Baranowskiego. Z kolei poświęcił go Ks. Zbigniew Tomczyk 4 czerwca 1995r. Dzięki zbiórce środków wśród osób mieszkających w pobliżu w 1996 roku powstało ogrodzenie wykonane przez Lecha Frygę.

**Krzyż w Milejowie na gruntach Państwa Smułów**



Krzyż, który znajduje się na gruntach Państwa Krotowskich powstał w 1958 roku z inicjatywy Józefa Krotowskiego oraz jego siostry Aleksandry Krotowskiej. Wykuty został przez Mariana Deszcz z Turku. W 2008 roku Józef Krotowski wraz z synem Pawłem odnowili obiekt kultu religijnego.


#### **Krzyż w Milejowie koło Państwa Krotowskich**



#### **Krzyż w Milejowie koło Państwa Chrzęszczewskich**

Obok skrzyżowania dróg nieopodal gospodarstwa Państwa Chrzęszczewskich znajduje się metalowy Krzyż. Przed II wojną światową w miejscu tym rosła olszyna, na której wisiał wyrzeźbiony z drewna wizerunek Matki Boskiej Częstochowskiej. Podczas okupacji dzieci niemieckie dewastowały obraz, rzucając w niego kamieniami. Stefania Chrzęszczewska, chcąc ocalić wizerunek Matki Bożej od zniszczenia ukryła go w swoim domu. W 1952 roku Stefania

i Franciszek Chrząszczewscy w miejscu tym postawili Krzyż i ogrodzili go dębowym płotkiem. Waldemar Chsząszczewski w 2012 roku odnowił go i ogrodził metalowym płotem.



Przez teren wsi przebiegają wytyczone przez Gminę Kawęczyn szlaki piesze, rowerowe i konne. Wiosną 2014 roku w Gminie Kawęczyn rozpoczęły się prace związane z oznakowaniem szlaku konnego pt. „Kawęczyńska przygoda w siodle” oraz oznakowaniem pieszych i rowerowych szlaków dydaktycznych. Łączna długość oznakowanych w terenie szlaków pieszo-rowerowych wynosi 113,3 km, natomiast szlaków konnych 91 km.

Przez sołectwo Milejów biegają następujące trasy rowerowe, konne:

- 1) Trasa II (rowerowe) - Pętla Kawęczyńska: **kolor szlaku:** żółty; **długość szlaku:** 26,5 km; **przebieg szlaku:** Kawęczyn – Marcinów – Potworów – Czajków – Marianów (Siewieruszki) – Wojciechów – **Milejów** – Tokary Drugie – Żdźary – Marcjanów – Nowy Świat – Dzierzbotki – Kawęczyn
- 2) Trasa III (rowerowe) – Szlak Bocianich Gniazd: **kolor szlaku:** czerwony; **długość szlaku:** 25,0 km; **przebieg szlaku:** Tokary Pierwsze – Okręglica – Chocim – Głuchów – Wilczków – Rzymisko BG – Głuchów – **Milejów** – Marianów (Siewieruszki) – Wojciechów – **Milejów** – Tokary Pierwsze
- 3) Szlak jeździecki nr 1 – Z Boćkiem na głowie: **kolor szlaku:** pomarańczowy; **długość szlaku:** 41,9 km; **przebieg szlaku:** Młodzianów – Dziewiątka – Dzierzbotki – Ciemień – Marcinów – Potworów – Czajków – Marianów – **Milejów** – Głuchów – Okręglica – Chocim – Żdźary – Tokary II – **Milejów** – Żdźary – Marcjanów – Nowy Świat – Młodzianów
- 4) Szlak jeździecki nr 5 – Do Ptasiej Republiki nad Teleszynę: **kolor szlaku:** pomarańczowy; **długość szlaku:** 9,8 km; **przebieg szlaku:** **Milejów** – Marianów – Czajków – Marianów – **Milejów**
- 5) Szlak jeździecki (łącznikowy) Kłusem na szagę: **kolor szlaku:** czarny; **długość szlaku:** 1,9 km; **przebieg szlaku:** **Milejów**

**SYSTEM SZLAKÓW  
KONNYCH  
GMINY KAWĘCZYN**

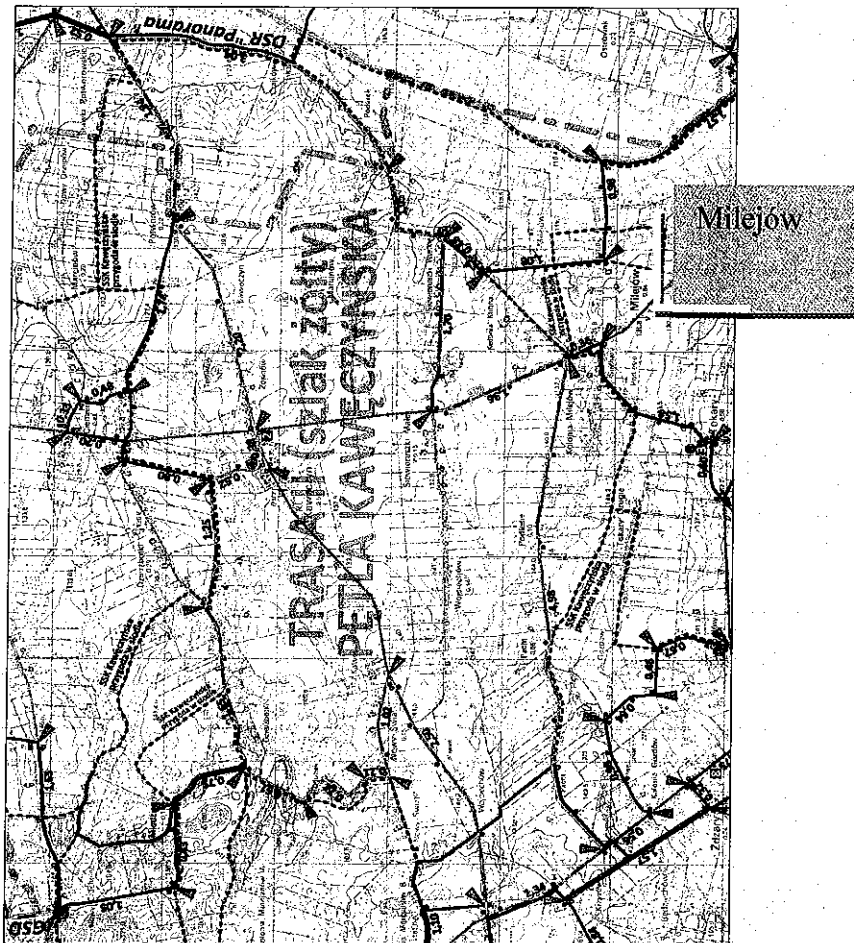


**KAWĘCZYŃSKA  
PRZYGODA  
W SIODLE**

-  popas
-  stajnia konna
-  nocleg
-  sklep
-  restauracja
-  drogowskaz
-  Intencyjny szlak specjalny



**Mapka Systemu szlaków konnych Gminy Kawęczyn**



**Mapa oznakowania pieszych i rowerowych szlaków w Gminie Kawęczyn**

W części sołectwa Milejów nie ma utwardzonej drogi oraz oświetlenia co zmniejsza bezpieczeństwo przemieszczania się po wsi.

Społeczeństwo Milejowa chętnie uczestniczy we wspólnych spotkaniach, festynach i imprezach np. dożynkach Gminno – Parafialnych, podczas których biorą czynny udział w organizowanych konkursach na najpiękniejszy wieniec.




**Wieniec wsi Milejów podczas Dożynek Gminno – Parafialnych w 2013r.**

Mieszkańcy Milejowa aktywnie włączają się w działania Ochotniczej Straży Pożarnej. Korzystają z budynku OSP na organizację spotkań i imprez, wspomagają remonty budynku. Ponadto uczestniczą w zawodach sportowo- pożarniczych. Jednostka z Milejowa liczy 45 członków. Jest jednostką terenową typu S – 1 z samochodem typu średniego, której wyposażenie i wyszkolenie umożliwia podjęcie działań gaśniczych. Posiada strażnicę murowaną, będącą własnością jednostki, której znajduje się garaż z jednym stanowiskiem.



**Strażnica OSP w Milejowie**

W 2012 r. OSP Milejów była organizatorem Gminnego Dnia Strażaka, a w 2013 r. organizowała zawody sportowo – pożarnicze.



**Dzień Strażaka i obchody 90-lecia OSP Milejów**



**Zawody sportowo-pożarnicze organizowane przez OSP Milejów**

#### 4. Ocena mocnych i słabych stron Milejowa ( analiza SWOT)

Analiza SWOT jest techniką analityczną służącą porządkowaniu informacji, dotyczących danego zagadnienia, na cztery grupy: mocne strony, słabe strony, szanse oraz zagrożenia. Analiza ta pozwala na programowanie przyszłych działań z uwzględnieniem czynników zewnętrznych i wewnętrznych, które mają wpływ na ich realizację.

Poniższa analiza została stworzona w porozumieniu ze społecznością miejscowości Milejów, która miała możliwość wskazania czynników stanowiących w jej ocenie mocne bądź słabe strony miejscowości oraz szanse i zagrożenia dla rozwoju.

Technika analityczna SWOT posłużyła na posegregowaniu posiadanych informacji o miejscowości Milejów na cztery grupy (cztery kategorie czynników strategicznych):

- **S** (*Strengths*) – mocne strony: wszystko to, co stanowi atut, przewagę, zaletę miejscowości,
- **W** (*Weaknesses*) – słabe strony: wszystko to, co stanowi słabość, barierę, wadę miejscowości,
- **O** (*Opportunities*) – szanse: wszystko to, co stwarza dla miejscowości szansę korzystnej zmiany, rozwoju,
- **T** (*Threats*) – zagrożenia: wszystko to, co stwarza dla miejscowości niebezpieczeństwo zmiany niekorzystnej lub utrzymania obecnych negatywnych tendencji.

Dwa pierwsze obszary odnoszą się do środowiska wewnętrznego i zawierają ocenę potencjału miejscowości Milejów. Natomiast dwa ostatnie odnoszą się do środowiska zewnętrznego na poziomie gminy, powiatu, województwa i kraju.

#### CZYNNIKI WEWNĘTRZNE

SILNE STRONY	SŁABE STRONY
Gospodarka odpadami i segregacja śmieci	Brak oczyszczalni ścieków i kanalizacji
Mała degradacja środowiska naturalnego	Brak bogactw naturalnych
Brak zakładów produkcyjnych zanieczyszczających środowisko	Niska bonitacja gleb
Wysokie zwodociagowanie sołectwa	Brak gospodarstw ekologicznych
Dobrze rozwinięta sieć telefoniczna i elektroenergetyczna	Brak zabytków
Wyznaczone szlaki rowerowe i piesze oraz konne	Niska jakość życia w aspekcie kulturalnym i wypoczynkowo - rekreacyjnym
Wzrost zaangażowania mieszkańców w	Znikoma działalność pozarolnicza



poprawę wizerunku wsi	
Wiata przystankowa	Słaba jakość dróg lokalnych, brak chodników
Świetlica wiejska	Brak boiska, placów zabaw, terenu rekreacyjno-sportowego
	Brak inwestorów zewnętrznych
	Nierówność szans kształcenia i zatrudnienia osób z terenów wiejskich
	Mała aktywność społeczna ludzi młodych
	Praca zarobkowa, szczególnie ludzi młodych, poza gminą
	Starzenie się społeczeństwa
	Słaba znajomość języków obcych
	Migracja młodych ludzi
	Brak oferty spędzania czasu wolnego dzieci i młodzieży
	Brak środków finansowych w jednostkach samorządu terytorialnego na wkład własny do projektów unijnych

### CZYNNIKI ZEWNĘTRZNE

SZANSE	ZAGROŻENIA
Sprzyjająca polityka regionalna, w tym adresowana do rozwoju obszarów wiejskich ze strony rządu i władz wojewódzkich	Powiększająca się ilość osób migrujących i emigrujących poza granice regionu i kraju połączona ze "starzeniem się" wsi
Dostępność zewnętrznych środków finansowania (np. z Unii Europejskiej i krajowych)	Odływ młodzieży w poszukiwaniu zatrudnienia
	Zanik kultywowania tradycji
	Brak pracy i perspektyw dla młodzieży
	Brak środków finansowych na realizację zadań

W interesie mieszkańców Milejowa leży podjęcie czynności, które pozwolą na pełny rozwój silnych stron miejscowości przy wykorzystaniu szans jakie stwarza zmieniające się otoczenie. Jednocześnie należy podjąć działania, które zneutralizują bądź odsuną zagrożenia mogące pojawić się ze strony otoczenia zewnętrznego.

Szansą dla wsi i jej mieszkańców jest pozyskanie funduszy unijnych z Programu Rozwoju Obszarów Wiejskich na lata 2014 – 2020, Programu Wielkopolska Odnowa Wsi oraz innych dostępnych środków na realizację zamierzonych zadań.

## **5. Wypracowanie wiodącego wizerunku Milejowa**

Analiza zasobów miejscowości, wynikające z niej mocne i słabe strony wskazują na możliwości i potrzeby rozwoju miejscowości. Dla mieszkańców Milejowa oprócz zadań inwestycyjnych, jak np. remonty dróg, uzupełnienie oświetlenia, ważne są również inne przedsięwzięcia związane z odnową wsi, jak np. urządzenie terenów rekreacji i placów zabaw oraz podobne inicjatywy pobudzające aktywność mieszkańców i służące integracji społecznej. Stworzenie jak najlepszych warunków życia mieszkańcom miejscowości wpłynie na jej rozwój, stanowi więc priorytet w wyznaczaniu kierunków rozwoju.

Możliwości Sołectwa w realizacji przedsięwzięć opierać się mogą o środki budżetowe zabezpieczone do dyspozycji Sołectwa oraz osobiste zaangażowanie mieszkańców. W związku z tym, że realizacja zadań przekracza możliwości własne mieszkańcy będą wnioskować o przeznaczenie środków z budżetu gminy oraz skorzystanie z funduszy pomocowych.

## **6. Opis i charakterystyka obszaru o szczególnym znaczeniu dla zaspokojenia potrzeb mieszkańców.**

Mieszkańcy Milejowa uznali iż spośród wymienionych niżej projektów, najpilniejszymi i najważniejszymi na który ubiegać się będą o środki będą zadania związane z modernizacją dróg gminnych, budowa oświetlenia ulicznego, remont i doposażenie pomieszczenia przeznaczonego pod świetlicę wiejską oraz urządzenie placu rekreacyjno-sportowo-wypoczynkowego. Realizacja tych przedsięwzięć przyczyni się do poprawy jakości życia mieszkańców oraz zwiększy bezpieczeństwo. Mieszkańcy uznali, iż wyżej wymienione zadania są jednymi z najważniejszych, gdyż posłużą dla całej społeczności lokalnej, zarówno dla dzieci, młodzieży jak i dorosłych.

W Milejowie brakuje alternatywnych i bezpiecznych form aktywizujących ruchowo dzieci, młodzież i dorosłych mieszkańców oraz miejsca do spotkań. W związku z powyższym istnieje szczególna potrzeba zapewnienia mieszkańcom bezpiecznego miejsca aktywnego wypoczynku wobec braku alternatywnych form spędzania wolnego czasu oraz potencjalnych zagrożeń (maszyny rolnicze, nie ogrodzone tereny, stawy itp.).

Budowa i urządzenie placu oraz przystosowanie pomieszczenia pod świetlicę wiejską sprawi, że ludzie młodzi będą mogli atrakcyjnie, spędzić czas przez zabawę na świeżym powietrzu, w miejscu zorganizowanym spełniającym wszelkie wymogi bezpieczeństwa. Zadanie to pozwoli również młodzieży szkolnej zredukować stres, integrować się, wpłynie na poziom aktywności ruchowej i rozwój socjo-emocjonalny oraz popularyzacje sportów drużynowych.

Realizacja projektu przyczyni się do poprawy dostępności do bazy sportowej oraz da szansę na stworzenie komfortowego zaplecza dla małych i większych mieszkańców chcących aktywnie spędzać czas wolny. Pozwoli również propagować zdrowy model życia tak wśród dzieci i młodzieży, jak i dorosłych mieszkańców wsi. Nowo wybudowany plac utworzy ciekawe lokalne centrum rekreacyjne we wsi Milejów, spełniające rolę wychowawczą, zdrowotną i dydaktyczną. Wdrożenie projektu wpłynie korzystnie także na jakość infrastruktury, a w konsekwencji na uatrakcyjnienie oferty turystycznej – m.in. jako miejsce postoju i odpoczynku dla miłośników turystyki rowerowej, korzystających z szlaków rowerowych. Obiekt stanowić również będzie miejsce spotkań społeczności lokalnych ze względu na organizację rozgrywek sportowych oraz imprez masowych, co wpłynie na lepszą ich integrację i poprawę stosunków międzyludzkich, jak również ożywienie i odbudowanie więzi społecznych poprzez stworzenie miejsc spotkań i odpoczynku mieszkańców wsi na świeżym powietrzu.

Natomiast posiadanie świetlicy wiejskiej pozwoli na organizację szeregu spotkań, warsztatów dla społeczności lokalnej.

## **7. Opis planowanych zadań w perspektywie 7 lat**

Realizacja zadań uwarunkowana jest pozyskaniem funduszy zewnętrznych. Wszystkie proponowane działania są zgodne z Planem Zagospodarowania Przestrzennego i Strategią Rozwoju Gminy Kawęczyn. Realizacja wymienionych zadań przyczyni się do poprawy jakości życia i pracy mieszkańców Milejowa, zaspokojenia ich potrzeb społecznych i kulturalnych oraz zagospodarowania przestrzeni publicznej i wzrostu atrakcyjności turystycznej miejscowości.

Lp.	Nazwa zadania	Cel	Przeznaczenie	Harmonogram realizacji	Kwota zadania w zł i źródła jej pozyskania
1	Budowa, przebudowa i bieżące utrzymanie dróg gminnych	Poprawa jakości życia mieszkańców i bezpieczeństwa komunikacyjnego na terenie wsi.	Komunikacja mieszkańców wsi	2019-2026	800.000,00 Środki własne gminy Środki zewnętrzne
2	Budowa przydomowych oczyszczalni ścieków	Poprawa jakości życia mieszkańców i ochrona środowiska	Dbanie o środowisko naturalne	2019-2024	300.000,00 Środki własne gminy Środki zewnętrzne
3	Budowa oświetlenia ulicznego	Poprawa jakości życia mieszkańców i bezpieczeństwa na terenie wsi.	Bezpieczeństwo mieszkańców	2019-2025	100.000,00 Środki własne gminy Środki zewnętrzne
4	Integracja społeczeństwa lokalnego poprzez warsztaty, szkolenia, imprezy itd.	Poprawa jakości życia mieszkańców	Integracja mieszkańców	2020-2025	20.000,00 Środki własne gminy Środki zewnętrzne
5	Zakup działki i urządzenie placu rekreacyjno-sportowo-wypoczynkowego	Rozwój turystyki i sportu, poprawa jakości życia mieszkańców	Turystyka i rekreacja	2020-2025	150.000,00 Środki własne gminy i zewnętrzne
6	Remont i wyposażenie pomieszczenia przeznaczonego na świetlicę wiejską	Poprawa jakości życia mieszkańców	Integracja mieszkańców	2020-2023	30.000,00 Środki własne gminy Środki zewnętrzne
7	Zagospodarowanie terenu wokół kapliczki	Poprawa walorów estetycznych wsi	Estetyka wsi	2020-2022	10.000,00 Środki własne gminy Środki zewnętrzne

Przewodniczący  
Rady Gminy  
*[Podpis]*  
2020-2022