

**UCHWAŁA NR XXII/170/2020
RADY GMINY KAWĘCZYN**

z dnia 20 lipca 2020 r.

**w sprawie przyjęcia Sołeckiej Strategii Rozwoju Wsi Dzierzbotki na lata 2020-2025 przedstawionej
przez Radę Sołecką Sołectwa Dzierzbotki**

Na podstawie art. 18 ust. 2 pkt 6a ustawy z dnia 8 marca 1990 roku o samorządzie gminnym (tj. Dz. U. z 2020 r. poz. 713) Rada Gminy Kawęczyn uchwala co następuje:

§ 1. Zatwierdza się do realizacji Sołecką Strategię Rozwoju Wsi Dzierzbotki na lata 2020-2025 przedstawioną przez Radę Sołecką Sołectwa Dzierzbotki przyjętą przez zebranie wiejskie, stanowiący załącznik do niniejszej uchwały.

§ 2. Wykonanie uchwały powierza się Wójtowi Gminy Kawęczyn.

§ 3. Uchwała wchodzi w życie z dniem podjęcia.

Przewodniczący Rady Gminy
Kawęczyn

Piotr Gebler



Załącznik do uchwały Nr XXII/170/2020
Rady Gminy Kawęczyn
z dnia 20 lipca 2020 r.

SOŁECKA STRATEGIA ROZWOJU WSI DZIERZBOTKI

**w gminie Kawęczyn
na lata 2020-2025**

Dokument sporządzony przez przedstawicieli Grupy odnowy wsi:

**Paweł Urbanek, Krzysztof Zbigniew Rusek,
Maciej Serafiński, Krzysztof Rusek**

z udziałem moderatorów:

Marii Nowak i Aleksandry Brzęckiej

Styczeń 2020

SPIS TREŚCI

1. WPROWADZENIE	3
2. KARTA DIAGNOZY ZAAWANSOWANIA ODNOWY WSI	4
3. ANALIZA ZASOBÓW	9
4. ANALIZA SWOT	14
5. ANALIZA POTENCJAŁU ROZWOJOWEGO WSI	15
6. WIZJA WSI	17
7. PROGRAM DŁUGOTERMINOWY ODNOWY WSI	18
8. PROGRAM KRÓTKOTERMINOWY ODNOWY WSI na OKRES styczeń 2020 – styczeń 2022	20

1. WPROWADZENIE

Solecka Strategia Rozwoju jest efektem pracy mieszkańców Sołectwa Dzierzbotki, biorących udział w warsztatach realizowanych w ramach regionalnego programu Urzędu Marszałkowskiego Województwa Wielkopolskiego: „Wielkopolska Odnowa Wsi 2013-2020”. W ramach programu wspierane są oddolne inicjatywy sołeckie zarówno w zakresie poprawy infrastruktury społecznej, ale także poprawy szeroko rozumianej jakości życia.

Odnowa wsi nie jest możliwa bez zaangażowania mieszkańców, dobrej współpracy sołectwa z gminą i organizacjami pozarządowymi działającymi na jego terenie, odpowiedzialności społeczności lokalnej za wspólną oraz solidarną pracę na rzecz sołectwa. Niezwykle istotna w procesie odnowy wsi jest także umiejętność zidentyfikowania i wykorzystania czynników rozwoju lokalnego, zarówno zasobów ludzkich, przyrodniczych, kulturowych, surowcowych i majątkowych, jak też czynników wyróżniających. Temu służy właśnie proces partycypacyjnego budowania strategii sołeckiej, która ma wyznaczyć metody postępowania zmierzające do poprawy warunków życia mieszkańców, ochrony dziedzictwa kulturowego wsi i zachowania jej tożsamości. Strategia jest drogą do wytyczonego celu, stanu jaki zamierza osiągnąć sołectwo w określonej perspektywie czasowej. Jej celem jest skoordynowanie działań, właściwe ich zaplanowanie i wykorzystanie potencjału rozwojowego sołectwa, jego specyfiki i niepowtarzalnych walorów, przy jednoczesnym zachowaniu tożsamości i wartości związanych z życiem na wsi.

W procesie pracy nad strategią zrealizowane zostały następujące zadania:

- przeprowadzono wizję lokalną celem poznania zasobów sołectwa i zapoznania z grupą odnowy wsi;
- dokonano analizy zasobów i ustalono cechy wyróżniające;
- przeprowadzono analizę SWOT sołectwa i analizę potencjału rozwojowego;
- sformułowano wizję hasłową i opisową wsi oraz opracowano listę kluczowych zadań do realizacji w horyzoncie: krótkoterminowym oraz długoterminowym.

2. KARTA DIAGNOZY ZAAWANSOWANIA ODNOWY WSI wraz ze sprawozdaniem z wizji w terenie

Gmina: Kawęczyn

Sołectwo: Dzierzbotki

Liczba mieszkańców: 149

Faza odnowy	Zakres działań	*	Rozwój organizacyjny	*	Sterowanie rozwojem	*
	brak działań		istnieje tylko rada sołecka		brak planowania działań w wymiarze całej wsi	
	działania fragment. lub dotyczące wąskiej grupy		rozproszone działanie organizacji			
A Inicjalna	działania spontaniczne		zawiązana grupa odnowy wsi	X	opracowanie planu i programu odnowy dla całej wsi	
	porządkowanie wsi					
	projekty startowe (z programu krótkoterminowego)	X	podejmuje się kroki na rzecz skoordynowania działań organizacji we wsi	X	planowanie w krótkim horyzoncie czasowym	X
	przekonywanie mieszkańców do idei odnowy wsi i integrowanie wokół pierwszych przedsięwzięć	X				

B Początkowa	różnorodne projekty (z programu długoterminowego) nastawione na usunięcie podstawowych barier i zaspokojenie głównych potrzeb		liczna grupa odnowy wsi (skupia przedstawicieli organizacji i instytucji)	systematyczne planowanie działań, (np. roczne plany rzeczowo-finansowe, kalendarze imprez)	
			zawiązane stowarzyszenie na rzecz rozwoju (odnowy) wsi	wykorzystywanie gminnych instrumentów wsparcia	X
	pobudzenie mieszkańców do odnowy własnych posesji		skoordynowane działanie organizacji obecnych we wsi	proste instrumenty komunikacji wewnętrznej	X
C Zaawansowana	projekty jakościowo zmieniające kluczowe obszary życia oraz kształtujące strukturę wsi		„koalicja” organizacji i instytucji na rzecz odnowy wsi	projektowanie działań (projekty)	
				pozyskiwanie środków zewnętrznych	
	projekty wyróżniające wieś, kształtuje się centrum wiejskie		liczne stowarzyszenie odnowy wsi	systematyczne planowanie rozwoju (aktualizowanie planu i programu odnowy wsi)	
	powszechne zaangażowanie mieszkańców w projekty publiczne		animacja aktywności poszczególnych grup mieszkańców	rozwinięta komunikacja wewnętrzna	
				promocja wsi	
powszechna odnowa prywatnych posesji					

D Całościowa	lokalnie oraz regionalnie powiązane ze sobą projekty wywołujące efekt synergiczny (nacisk na tworzenie miejsc pracy)		stowarzyszenie odnowy wsi instytucją rozwoju lokalnego (Centrum Aktywności Lokalnej)		kompleksowe i szczegółowe planowanie przestrzenne	
	ukształtowane „centrum wiejskie”		rozwój wsi oparty na aktywności kluczowych grup mieszkańców (rolników, przedsiębiorców, młodzieży, kobiet) i stowarzyszeń		powszechny udział grup mieszkańców w strategicznym planowaniu rozwoju	
	świadome kształtowanie czynników rozwoju (np. wykorzystania odnawialnych energii)			rozwinięta promocja oraz komunikacja z otoczeniem		
	projekty kreujące „wieś tematyczną”			instrumenty wsparcia działań prywatnych		
	dostosowanie projektów prywatnych do programu odnowy wsi					

Wstaw X gdy spełnia warunek

Sprawozdanie z wizji w terenie

Wizję lokalną przeprowadzono w sołectwie Dzierzbotki w dniu: 23.01.2020r.

Uczestnicy: – Paweł Urbanek

Dzierzbotki to wieś położona w województwie wielkopolskim, w powiecie Turek, w gminie Kawęczyn. Znajduje się około 3 km w kierunku zachodnim od Kawęczyna. Wieś usytuowana jest w większości wzdłuż jednej drogi.

Na terenie sołectwa znajdują się niewielkie obszary leśne.

Na infrastrukturę publiczną sołectwa składa się: obsiana trawą trójkątna działka na rozstaju dróg, pośrodku której znajduje się kapliczka z figurkami świętych zwieńczona krzyżem. Jest też druga ogrodzona duża działka położona przy głównej drodze. Jest tam dość duży zbiornik wodny, drewniane ławki i huśtawka oraz niewielka wiata i boisko do koszykówki.

W ostatnim czasie została położona nawierzchnia asfaltowa na drodze gminnej łączącej Dzierzbotki z Kawęczynem.

Z przeprowadzonej wizji w terenie sporządzono dokumentację fotograficzną.

Data: 23.01.2020

Sporządziły: Maria Nowak i Aleksandra Brzęcka

Zdjęcia



3. ANALIZA ZASOBÓW

Celem analizy zasobów jest określenie posiadanych zasobów zarówno ludzkich, przyrodniczych, kulturowych, surowcowych i majątkowych, jak też czynników wyróżniających, które można obecnie, bądź w przyszłości wykorzystać w realizacji przedsięwzięć zmierzających do odnowy wsi.

ANALIZA ZASOBÓW – część I					
RODZAJ ZASOBU*		Opis (nazwanie) zasobu jakim wieś dysponuje	Znaczenie zasobu (odpowiednio wstaw X)		
			MAŁE	DUŻE	WYRÓŻNIAJĄCE
PRZYRODNICZY	walory krajobrazu, rzeźby terenu	Teren pagórkowaty	X		
	stan środowiska	Zadawalający		X	
	walory klimatu	Klimat umiarkowany		X	
	walory szaty roślinnej	Torfowiska, lasy, łąki			X
	cenne przyrodniczo obszary lub obiekty	Lasy, torfowiska		X	
	świat zwierzęcy (ostoje, siedliska)	Gniazdo bocianów, czaple, kaczki, lisy, sarny, dziki		X	
	wody powierzchniowe (cieki, rzeki, stawy)	Staw - zbiornik p.poż.			X
	wody podziemne	Ciepłe źródło		X	
	gleby	III-VI klasa		X	
	kopaliny	Pokłady żwiru			
	walory geotechniczne				
KULTUROWY	walory architektury	Drewniany dom		X	
	walory przestrzeni wiejskiej publicznej	Dwie działki komunalne			X

	walory przestrzeni wiejskiej prywatnej	Zabudowa wzdłuż 1 drogi		X	
	zabytki i pamiątki historyczne				
	osobliwości kulturowe				
	miejsca, osoby i przedmioty kultu	Krzyż i 2 kapliczki		X	
	święta, odpusty, pielgrzymki				
	tradycje, obrzędy, gwara	Obchody nocy świętojańskiej		X	
	legandy, podania i fakty historyczne	Przekaz dotyczący nazwy wsi		X	
	przekazy literackie				
	ważne postacie i przekazy historyczne				
	specyficzne nazwy	Cegielnia, Dzierzbożyno			X
	specyficzne potrawy				
	dawne zawody				
	zespoły artystyczne, twórcy	Muzyk		X	

ANALIZA ZASOBÓW – część II

RODZAJ ZASOBU		Opis (nazwanie) zasobu jakim wieś dysponuje	Znaczenie zasobu (odpowiednio wstaw X)		
			MAŁE	DUŻE	WYRÓZNIAJĄCE
OBIEKTY I TERENY	działki pod zabudowę mieszkaniową				
	działki pod domy letniskowe				
	działki pod zakłady usługowe i przemysł				
	pustostany mieszkaniowe	5 pustostanów		X	

	pustostany przemysłowe					
	tradycyjne nieużytkowane obiekty gospodarskie (stodoły, spichlerze, kuźnie, młyny, itp.)					
INFRASTRUKTURA SPOŁECZNA	placze publicznych spotkań, festynów	Plac rekreacyjny przy stawie			X	
	sale spotkań, świetlice, kluby					
	miejsca uprawiania sportu	Boisko na działce rekreacyjnej		X		
	miejsca rekreacji	Działka rekreacyjna		X		
	ścieżki rowerowe, szlaki turystyczne	Kawęczyński szlak rowerowy			X	
	szkoły					
	przedszkola					
	biblioteki					
	placówki opieki społecznej					
	placówki służby zdrowia					
INFRASTRUKTURA TECHNICZNA	wodociąg, kanalizacja	Wodociąg		X		
	drogi (nawierzchnia, oznakowanie, oświetlenie)	Drogi asfaltowe i żwirowe		X		
	chodniki, parkingi					
	sieć telefoniczna i dostępność Internetu	Sieć telefoniczna i internetowa w pełni dostępna.	X			
	telefon komórkowa	Ogólnodostępna	X			
	Internet szerokopasmowy	Światłowód			X	
	transport publiczny: a) kolej (przystanki) b) autobus (przystanki)	a)				
		b) 1 przystanek autobusowy			X	
inne						

ANALIZA ZASOBÓW – część III

RODZAJ ZASOBU	Opis (nazwanie) zasobu jakim wieś dysponuje	Znaczenie zasobu (odpowiednio wstaw X)		
		MAŁE	DUŻE	WYRÓŻNIAJĄCE

GOSPODARKA, ROLNICTWO	miejsca pracy (gdzie, ile?)	Gospodarstwa rolne			X
	znane firmy produkcyjne i zakłady usługowe i ich produkty				
	gastronomia				
	miejsca noclegowe				
	gospodarstwa rolne	Liczne gospodarstwa rolne		X	
	uprawy hodowle	Uprawy zbóż, hodowle bydła mlecznego i opasowego		X	
	możliwe do wykorzystania odpady produkcyjne				
	zasoby odnawialnych energii				
ŚRODKI FINANSOWE I POZYSKIWANIE FUNDUSZY	środki udostępniane przez gminę i/lub powiat	Fundusz Sołecki			X
	środki wypracowywane	Praca mieszkańców			X
MIESZKANCY (KAPITAŁ SPOŁECZNY I LUDZKI)	autorytety i znane postacie we wsi				
	krajanie znani w regionie, w kraju i zagranicą				

	osoby o specyficznej lub ważnej wiedzy i umiejętnościach, m.in. studenci	Studenci, nauczyciele		X	
	przedsiębiorcy, sponsorzy				
	osoby z dostępem do Internetu i umiejętnościach informatycznych	Internet ogólnodostępny		X	
	pracownicy nauki				
	związki i stowarzyszenia				
	kontakty zewnętrzne (np. z mediami)	Media lokalne		X	
	współpraca zagraniczna i krajowa				
	INFORMACJE DOSTĘPNE O WSI	publikatory, lokalna prasa	Kawęczyniak, Echo Turku		
książki, przewodniki					
strony www		Facebook sołectwa		X	

Zasoby – wszelkie elementy materialne i niematerialne wsi i związanego z nią obszaru, które mogą być wykorzystane obecnie ładź w przyszłości w realizacji publicznych ładź prywatnych przedsięładź odnowy wsi. Zwrócić uwagę na elementy specyficzne i rzadkie (wyróżniające wieś).
Opracowanie: Ryszard Wilczyński

4. ANALIZA SWOT

<p>SILNE STRONY (atuty wewnętrzne)</p>	<p>SŁABE STRONY (słabości wewnętrzne)</p>
<ol style="list-style-type: none"> 1. Dwie działki komunalne. 2. Staw na działce komunalnej. 3. Wiata sportowa. 4. Boisko do siatkówki i koszykówki. 5. Coroczne obchody Nocy Świętojańskiej. 6. Dwie odnowione kapliczki. 7. Lokalna wytwórnia sera. 8. Cykliczne "Topienie Marzanny". 9. Pikniki na powitanie i pożegnanie lata. 	<ol style="list-style-type: none"> 1. Nie ma budynku stanowiącego miejsce spotkań dla mieszkańców. 2. Dzieci nie mają placu zabaw. 3. Zły stan techniczny niektórych dróg. 4. Nieutwardzona nawierzchnia na części dróg. 5. Oświetlenie drogowe wymagające wymiany. 6. Nieekologiczne szamba przydomowe - nie ma kanalizacji. 7. Niedobór środków finansowych - mały fundusz sołecki. 8. Niezagospodarowany teren komunalny. 9. Drogi wiejskie bez chodników, bądź ścieżek pieszo-rowerowych. 10. Na działce komunalnej nie ma zadanej wiaty grillowej. 11. Mieszkańcy nie mają miejsca do ćwiczeń fitness.
<p>SZANSE (okazje zewnętrzne płynące z otoczenia)</p>	<p>ZAGROŻENIA (zagrożenia płynące z otoczenia)</p>
<ol style="list-style-type: none"> 1. Ustawa o funduszu sołeckim. 2. Możliwe do pozyskania fundusze unijne. 3. Lokalna Grupa Działania "Turkowska Unia Rozwoju" 4. Wielkopolska Odnowa Wsi. 	<ol style="list-style-type: none"> 1. Skomplikowane procedury pozyskiwania funduszy unijnych. 2. Starzejące się społeczeństwo. 3. Migracja młodych ludzi w poszukiwaniu pracy.

5. ANALIZA POTENCJAŁU ROZWOJOWEGO WSI

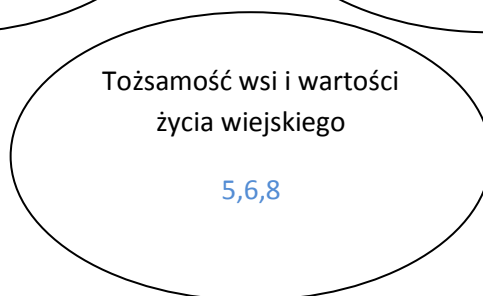
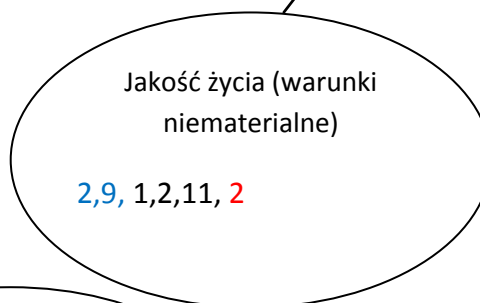
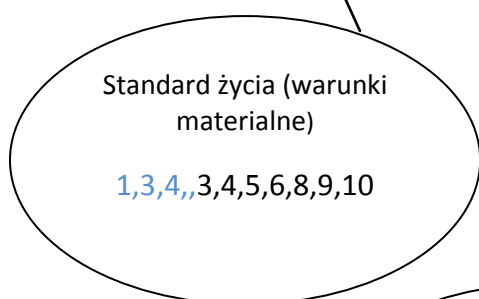
silne strony	szanse
słabe strony	zagrożenia

3	0
7	0

(=/=)

2	0
3	1

(+/+)

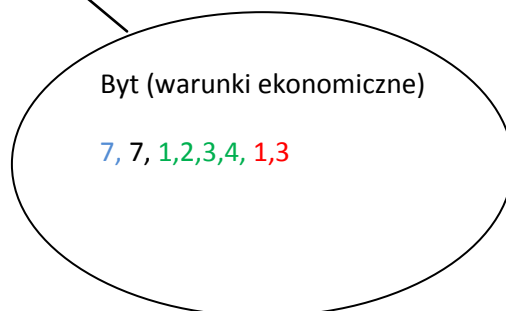


1	4
1	2

(-/-)

3	0
0	0

(+/=)



Standard życia: Silnych stron tylko 3 i 0 szans w zestawieniu ze słabymi stronami 7 i nie wykazanymi zagrożeniami wypadają w stosunku 3/7. Obszar wewnętrzny – stosunek 3/7. W sołectwie istnieje minimalna infrastruktura techniczna i społeczna. Problemem jest brak budynku świetlicy, wiaty grillowej, placu zabaw, siłowni, brak kanalizacji, chodników i ścieżek rowerowych.

Jakość życia: Obszar wewnętrzny kształtuje się w stosunku 2/3, a zewnętrzny 0/1. Silne strony wraz z szansami w zestawieniu ze słabymi stronami i zagrożeniami pozostają w stosunku 2/4. Silną stroną jest organizacja imprez okolicznościowych. Najslabszą stroną obszaru jest brak miejsca spotkań i integracji zarówno dla dorosłych mieszkańców, jak też dla dzieci i młodzieży. Zagrożeniem jest starzenie się społeczeństwa.

Tożsamość wsi, wartości życia wiejskiego: Obszar o wskazanej małej ilości czynników. Wewnętrzne kształtują się w stosunku 3/0, obszar zewnętrzny nie był poruszany w analizie SWOT. Stosunek silnych stron wraz z szansami w zestawieniu ze słabymi stronami i zagrożeniami, kształtuje się więc - 3/0. Obszar charakteryzuje się tradycjami dotyczącymi obchodów "Nocy Świętojańskiej", "Topieniem Marzanny", dbałością o dwie kapliczki.

Byt: Czynniki wewnętrzne – stosunek 1/1, czynniki zewnętrzne na plus – stosunek 4/2. Silne strony wraz z szansami w zestawieniu ze słabymi stronami i zagrożeniami pozostają w stosunku 5/3.

Silną stroną sołectwa jest lokalna wytwórnia sera, a szansą są fundusze unijne, Lokalna Grupa Działania "Turkowska Unia Rozwoju" i programy Wielkopolskiej Odnowy Wsi. Natomiast słabą stroną są skomplikowane procedury pozyskiwania funduszy unijnych oraz migracja młodych ludzi w poszukiwaniu pracy.

6. WIZJA WSI

„Dzierzbotki - wizję wioski mamy, o jej rozwój zabiegamy”

Dzierzbotki to wieś, w której mieszkańcy integrują się poprzez wspólne działania, zarówno te związane z porządkowaniem i upiększaniem wsi, jak też z obchodzeniem świąt i uroczystości.

W wolnym czasie dzieci z radością bawią się na placu zabaw, młodzież realizuje się na boisku sportowym, a dorośli spotykają się przy grillu lub w świetlicy wiejskiej.

Dzięki wyremontowanym drogom i utworzonej ścieżce pieszo-rowerowej wszyscy czują się bezpiecznie.

Coraz więcej mieszkańców bierze udział w organizowanych cyklicznie rajdach rowerowych, a jeżeli pogoda pozwala również kuligach, zakończonych ogniskiem na wiejskim placu rekreacyjnym.

7. PROGRAM DŁUGOTERMINOWY ODNOWY WSI

Wizja wsi: **Dzierzbotki -wizję wioski mamy, o jej rozwój zabiegamy**

I. Plan rozwoju			II. Program rozwoju
1. CELE Co trzeba osiągnąć by urzeczywistnić wizję naszej wsi?	2. Co nam pomoże osiągnąć cele? (zasoby, silne strony, szanse)	3. Co nam może przeszkodzić? (słabe strony, zagrożenia)	Projekty, przedsięwzięcia jakie wykonamy?
	ZASOBY których użyjemy ATUTY silne strony i szanse jakie wykorzystamy	BARIERY Słabe strony jakie wyeliminujemy Zagrożenia jakich unikniemy	
A. TOŻSAMOŚĆ WSI I WARTOŚCI ŻYCIA WIEJSKIEGO			
1. Zachowanie lokalnych tradycji i obrzędów.	<ul style="list-style-type: none"> - coroczne obchody Nocy Świętojańskiej. - dwie odnowione kapliczki - cykliczne "Topienie Marzanny" - pikniki na powitanie i pożegnanie lata 	<ul style="list-style-type: none"> - niezagospodarowany teren komunalny - na działce komunalnej nie ma zadanej wiaty grillowej - nie ma budynku stanowiącego miejsce spotkań dla mieszkańców - niedobór środków finansowych 	<ol style="list-style-type: none"> 1. Kultuwanie obchodów "Nocy Świętojańskiej". 2. Udział w dożynkach gminno-parafialnych. 3. Kultuwanie nabożeństw majowych przy kapliczce (krzyżu). 4. Kultuwanie "Topienia Marzanny".
B. STANDARD ŻYCIA			
1. Budowa infrastruktury wiejskiej	<ul style="list-style-type: none"> - dwie działki komunalne - staw na działce komunalnej - wiaty sportowa - boisko do siatkówki i koszykówki - ustawa o funduszu soleckim - możliwe do pozyskania fundusze unijne - Lokalna Grupa Działania "Turkowska Unia Rozwoju" - Wielkopolska Odnowa Wsi 	<ul style="list-style-type: none"> - nie ma budynku stanowiącego miejsce spotkań dla mieszkańców - dzieci nie mają placu zabaw - zły stan technicz. niektórych dróg - nieutwardz. nawierzch. części dróg - oświetlenie wymagające wymiany - nie ma kanalizacji - niedobór środków finansowych - drogi wiejskie bez chodników, bądź ścieżek pieszo-rowerowych - niezagosp. teren komunalny 	<ol style="list-style-type: none"> 1. Budowa świetlicy wiejskiej. 2. Budowa placu zabaw. 3. Budowa chodnika. 4. Budowa siłowni zewnętrznej. 5. Budowa i modernizacja dróg gminnych. 6. Wymiana oświetlenia dróg na LED. 7. Budowa wiaty grillowej. 8. Budowa ścieżek rowerowych. 9. Zagospodarowanie terenu przy kapliczce.

C. JAKOŚĆ ŻYCIA

<p>1. Rozwijanie kultury fizycznej mieszkańców sołectwa.</p> <p>2. Zwiększenie integracji mieszkańców.</p>	<ul style="list-style-type: none"> - dwie działki komunalne - staw na działce komunalnej - wiata sportowa - boisko do siatkówki i koszykówki - ustawa o funduszu soleckim - możliwe do pozyskania fundusze unijne - Lokalna Grupa Działania "Turkowska Unia Rozwoju" - Wielkopolska Odnowa Wsi 	<ul style="list-style-type: none"> - niezagospodarowany teren komunalny - na działce komunalnej nie ma zadaszonej wiaty grillowej - mieszkańcy nie mają miejsca do ćwiczeń fitness - nie ma budynku stanowiącego miejsce spotkań dla mieszkańców - niedobór środków finansowych 	<ol style="list-style-type: none"> 1.1. Organizacja rajdów rowerowych zakończonych ogniskiem. 1.2. Organizacja imprez sportowych dla mieszkańców. 2.1. Organizacja obchodów Dnia Dziecka. 2.2. Organizacja wspólnych wyjazdów do teatru. 2.3. Organizacja wspólnego "Sprzątania Świata". 2.4. Organizacja warsztatów dla dzieci z wypiekania chleba. 2.5. Organizacja obchodów "Dnia Kobiet".
--	--	--	--

D. BYT

<p>1. Promocja miejscowości.</p>	<ul style="list-style-type: none"> - lokalna wytwórnia sera - możliwe do pozyskania fundusze unijne - Lokalna Grupa Działania "Turkowska Unia Rozwoju" - Wielkopolska Odnowa Wsi 	<ul style="list-style-type: none"> - nie ma budynku stanowiącego miejsce spotkań dla mieszkańców - niedobór środków finansowych - skomplikowane procedury pozyskiwania funduszy unijnych - starzejące się społeczeństwo - migracja młodych ludzi w poszukiwaniu pracy 	<ol style="list-style-type: none"> 1. Prowadzenie fanpage sołectwa. 2. Wykonanie i montaż witaczy. 3. Organizacja stoisk promocyjnych sołectwa.
----------------------------------	--	--	--

PROGRAM KRÓTKOTERMINOWY ODNOWY WSI na OKRES styczeń 2020 - styczeń 2022

Kluczowy problem	Odpowiedź	Propozycja projektu	Czy nas stać na realizację? (tak/nie)		Punktacja	Hierarchia
			Organizacyjnie	Finansowo		
Co nas najbardziej zintegruje?	Wspólne wyjazdy	Organizacja wyjazdu na Targi Rolniczo-Ogrodnicze	Tak	Tak	5	5
Na czy nam najbardziej zależy?	Miejscu spotkań	Budowa wiaty grillowej	Nie	Nie	20	2
Co nam najbardziej przeszkadza?	Brak miejsca integracji dla dzieci	Budowa placu zabaw	Nie	Nie	25	1
Co najbardziej zmieni nasze życie?	Caloroczne miejsce integracji mieszkańców	Budowa świetlicy wiejskiej	Nie	Nie	15	3
Co nam przyjdzie najłatwiej?	Wspólna praca	Przygotowanie terenu pod plac zabaw	Tak	Tak	10	4
Na realizację jakiego projektu planujemy pozyskać środki zewnętrzne? <i>Z jakich źródeł? (Maksymalnie 3 propozycje uszeregowane według ważności)</i>	<ol style="list-style-type: none"> 1. Budowa placu zabaw - UMWW/Gmina 2. Budowa wiaty grillowej- UMWW/PROW 3. Budowa świetlicy wiejskiej - UMWW/PROW 					

**Podpisy przedstawicieli Grupy Odnowy Wsi
uczestniczących w przygotowaniu dokumentu:
Paweł Urbanek, Krzysztof Zbigniew Rusek,
Maciej Serafiński, Krzysztof Rusek**

Podpisy moderatorów odnowy wsi:

**Maria Nowak
Aleksandra Brzęcka**

UZASADNIENIE
DO UCHWAŁY NR XXII/170/2020
RADY GMINY KAWĘCZYN

z dnia 20 lipca 2020 r.

w sprawie przyjęcia Sołeckiej Strategii Rozwoju Wsi Dzierzbotki na lata 2020-2025 przedstawionej przez Radę Sołecką Sołectwa Dzierzbotki

W dniu 18 lipca 2020 r. odbyło się Zebranie Wiejskie sołectwa Dzierzbotki, na którym zebrani mieszkańcy podjęli uchwałę w sprawie przyjęcia Sołeckiej Strategii Rozwoju Wsi Dzierzbotki na lata 2020-2025. Podjęta przez sołectwo inicjatywa ma na celu poprawę jakości życia mieszkańców, pobudzenie i uatrakcyjnienie miejscowości. Przygotowana Sołeczka Strategia Rozwoju Wsi ma przyczynić się do zaspokojenia potrzeb społecznych i kulturalnych mieszkańców wsi oraz promować obszary wiejskie, poprzez wykorzystanie jej naturalnych atutów – środowiskowych i turystyczno-rekreacyjnych. Ponadto przyjęta strategia stanowi jeden z kroków do działań mających służyć pozyskaniu środków na rozwój społeczno-infrastrukturalny sołectwa.

Z uwagi na możliwość rozwoju sołectwa Dzierzbotki oraz możliwość aplikowania przez Gminę Kawęczyn o pomoc finansową w ramach różnych programów podjęcie uchwały jest uzasadnione.